SSP 3 M. 8

GOVERN BALEAR
CONSELLERÍA DE MEDI AMBIENT,
ORDENACIÓ DEL TERRITORI I LITORAL

DIRECCIÓN GENERAL DE REGIMEN HIDRAULICO
SECCIÓN DE ESTUDIOS Y PLANIFICACIÓN

ANALISIS RECOPILATORIO DE LA POBLACIÓN ESTABLE Y FLOTANTE EN BALEARES DURANTE EL PERIODO 1994 – 1999.

Director del Proyecto: Alfredo Barón Périz

Cooperación Técnica: Rocío Santiago Doménech

Palma de Mallorca, Julio 2000.

DIRECCIÓ GENERAL
DE RECURSOS HÍDRICS
SERVEI D'ESTUDIS I PLANIFICACIÓ R.107

INDICE

1.- Introducción

2.- Población Estable

3.- Obtención de la población flotante para 1.999
- 3.1.- Estimación de las entradas de pasajeros por aeropuertos y puertos
- 3.2.- Cálculo de las plazas turísticas ocupadas
- 3.3.- Cálculo de la población flotante real por entradas en aeropuertos y puertos y por plazas turísticas ocupadas

4.- Recopilación de la población flotante en el periodo 1994 – 1999 por zonas turísticas.

5.- Obtención de gráficos de diferencias acumuladas diarias de pasajeros por entradas en aeropuertos y puertos.

6.- Anexos

ANEXOS

I.- Datos de entradas y salidas de pasajeros en aeropuertos. 1999

II.- Entradas y salidas de pasajeros en puertos. 1.999

III.- Porcentaje de ocupación turística. 1999

1.- INTRODUCCIÓN

El presente trabajo pretende recopilar de manera simple y concisa los resultados obtenidos en estudios anteriores de población estable y flotante, con idea de dar una evolución temporal en un periodo considerable de tiempo.

Así mismo se dará una idea espacial de la distribución de dicha población, ya que se distribuirá por las principales zonas turísticas.

El periodo abarcado comienza en 1994, ya que a partir de este momento se obtiene una información más completa tanto de población como de ocupación turística. Los estudios realizados han sido elaborados hasta el año 1998. Será objetivo de este informe obtener la población flotante para el año 1999 a partir de entradas de pasajeros y de ocupación hotelera.

En una segunda parte se expondran unos cuadros compilatorios de población desde 1994 hasta 1999 por zonas turísticas

2.- POBLACIÓN ESTABLE

A partir del censo de población de la CAIB (Demografía 1950 – 1996, Consellería d'Economía i Hisenda) y de una actualización por municipios realizada por el I.N.E. (Instituto Nacional de Estadística) para el año 1998, se ha realizado una repartición de la población por municipios para el resto de los años. El método seguido ha sido calcular el porcentaje en que ha variado la población total por municipios entre 1991 y 1996 y entre este y 1998. De la misma manera se ha realizado una proyección para el año 1999.

En el siguiente cuadro se recoge la población estable por islas:

	1994	**1995**	**1996**	**1997**	**1998**	**1999**
Mallorca	589356	596860	609150	623308	637911	652291
Menorca	65844	66339	67009	68030	69070	70101
Ibiza - Formentera	80424	81815	84220	87023	89903	92745
Total	735624	745014	760379	778361	796884	815137

Población estable.

Nota: los datos conocidos corresponden a los años 1991, 1996 y 1998. El resto son extrapolaciones realizadas a partir de estos años.

MALLORCA	1991	1992	1993	1994	1995	1996	1997	1998	1999
Alaró	3645	3682	3719	3757	3795	3840	3837	3834	3831
Alcudia	8008	8362	8733	9119	9523	10284	10428	10581	10730
Algaida	3164	3218	3274	3330	3387	3461	3503	3542	3583
Andratx	6875	7083	7297	7517	7744	8098	8215	8333	8451
Artá	5758	5799	5840	5882	5924	5971	5954	5936	5919
Banyalbufar	458	469	480	492	503	520	512	503	495
Binissalem	4674	4714	4755	4796	4838	4885	4952	5019	5086
Búger	921	922	923	924	925	926	938	951	964
Bunyola	4003	4064	4126	4188	4252	4332	4335	4338	4341
Calviá	20928	22067	23267	24533	25868	28748	30668	32587	34507
Campanet	2189	2202	2215	2228	2241	2255	2266	2277	2288
Campos	6414	6475	6537	6599	6662	6735	6839	6944	7049
Capdepera	6161	6192	6224	6255	6287	6321	6537	6752	6968
Consell	2024	2052	2080	2108	2137	2172	2191	2210	2229
Costitx	804	808	812	816	820	824	836	849	862
Deià	547	554	561	568	575	583	601	625	646
Escorca	211	224	237	251	267	302	289	275	262
Esporles	2968	3059	3153	3250	3350	3507	3658	3811	3963
Estellencs	338	341	344	347	350	354	346	338	330
Felanitx	14165	14157	14148	14140	14131	14123	14363	14600	14839
Fornalutx	562	550	538	526	515	507	544	580	617
Inca	20432	20567	20702	20839	20977	21129	21108	21103	21090
Lloret de Vistalegre	814	815	816	816	817	818	827	837	847
Lloseta	4483	4495	4507	4519	4531	4544	4736	4929	5122
Llubí	1968	1955	1942	1929	1916	1904	1898	1893	1888
Llucmajor	17319	17853	18403	18970	19555	20474	21123	21771	22420
Manacor	25511	26277	27066	27879	28716	30018	30096	30177	30257

Población estable.

Nota: los datos conocidos corresponden a los años 1991, 1996 y 1998. El resto son extrapolaciones realizadas a partir de estos años.

	1991	1992	1993	1994	1995	1996	1997	1998	1999
Mancor de la Vall	890	893	895	898	900	903	919	936	953
María de la Salut	1769	1768	1767	1765	1764	1763	1749	1733	1718
Marratxí	11572	12231	12928	13664	14442	16180	17118	18084	19036
Montuiri	2048	2075	2101	2129	2156	2190	2212	2235	2258
Muro	5949	5971	5993	6015	6037	6060	6044	6028	6012
Palma	297259	298625	299997	301376	302761	304250	311552	319181	326647
Petra	2640	2630	2620	2611	2601	2592	2582	2571	2561
Pollença	11309	11595	11888	12188	12496	12945	13191	13450	13703
Porreres	4378	4345	4311	4278	4246	4217	4221	4226	4231
Sa Pobla	10101	10123	10145	10168	10190	10213	10142	10064	9990
Puigpunyent	1145	1132	1119	1107	1094	1084	1123	1163	1203
Sencelles	1665	1706	1747	1790	1833	1896	1932	1969	2006
Sant Joan	1666	1664	1662	1659	1657	1655	1658	1662	1666
Sant Llorenç	4399	4546	4698	4855	5017	5282	5435	5594	5750
Santa Eugènia	915	936	957	979	1002	1033	1073	1114	1155
Santa Margalida	5232	5472	5723	5985	6260	6789	6945	7107	7266
Santa María del Camí	4002	4073	4146	4220	4295	4394	4473	4558	4640
Santanyí	6944	7081	7220	7362	7507	7702	7833	7974	8110
Selva	2860	2868	2876	2884	2892	2901	2909	2918	2927
Ses Salines	3005	3006	3007	3007	3008	3009	3123	3240	3356
Sineu	2580	2578	2575	2573	2570	2568	2591	2616	2640
Sóller	10225	10281	10338	10395	10452	10515	10851	11207	11553
Son Servera	6010	6161	6315	6474	6636	6872	7463	8065	8662
Valldemossa	1290	1328	1367	1407	1448	1511	1555	1599	1643
Villafranca de Bonany	2137	2147	2158	2168	2179	2190	2218	2249	2279
Ariany	853	842	831	820	810	801	792	772	758
total	568187	575029	582083	589356	596860	609150	623308	637911	652291

Población estable.

Nota: los datos conocidos corresponden a los años 1991, 1996 y 1998. El resto son extrapolaciones realizadas a partir de estos años.

MENORCA

	1991	1992	1993	1994	1995	1996	1997	1998	1999
Es Migjorn Gran	1048	1053	1059	1064	1070	1076	1104	1126	1151
Alaior	6419	6474	6529	6585	6641	6705	6873	7046	7217
Ciutadella	20928	21000	21073	21146	21219	21296	21541	21785	22030
Maó	21548	21614	21681	21747	21814	21884	22120	22358	22595
Ferreries	3679	3708	3737	3766	3795	3828	3874	3921	3968
Es Mercadal	2349	2390	2431	2473	2516	2572	2647	2723	2799
Sant Lluís	3087	3219	3357	3501	3651	3928	4014	4106	4195
Es Castell	5354	5423	5492	5562	5633	5720	5857	6005	6148
total	64412	64881	65358	65844	66339	67009	68030	69070	70101

IBIZA - FORMENTERA

	1991	1992	1993	1994	1995	1996	1997	1998	1999
Formentera	4316	4483	4657	4837	5025	5353	5605	5859	6112
Eivissa	29913	29818	29724	29630	29536	29447	30507	31582	32650
Sant Antoni de Portmany	13539	13682	13826	13972	14119	14292	14564	14849	15128
Sant Josep de sa Talaia	9694	10046	10410	10787	11179	11841	12599	13364	14126
Sant Joan de Labritja	3560	3611	3663	3715	3769	3835	3889	3943	3997
Santa Eulària des Riu	15525	16152	16804	17482	18188	19452	19860	20306	20733
total	76547	77792	79083	80424	81815	84220	87023	89903	92745

DIRECCIÓ GENERAL
DE RECURSOS HÍDRICS
SERVEI D'ESTUDIS I PLANIFICACIÓ

3.- OBTENCIÓN DE LA POBLACIÓN FLOTANTE PARA 1999.

Para el estudio de la población flotante se han seguido los mismos pasos que en estudios anteriores:

1º Estimación de las entradas de pasajeros por aeropuertos y puertos.
2º Cálculo de las plazas ocupadas, aplicando el porcentaje de ocupación.
3º Cálculo de la población flotante real por entradas en aeropuertos y puertos y por plazas ocupadas.

3.1.- Estimación de las entradas de pasajeros por Aeropuertos y Puertos.

Los datos de entradas y salidas de pasajeros en aeropuertos y puertos para 1999 han sido facilitados por Aena y por la Autoridad Portuaria respectivamente. Se recogen en los **Anexos I y II.**

Los datos de aeropuertos son diarios para todas las islas mientras que los datos portuarios son mensuales. Para poder trabajar con ambos se ha tenido que unificar el formato de los datos. Para ello se han sumando todas las entradas diarias para cada mes e igualmente las salidas. Con estos sumatorios totales de entradas y salidas se ha hecho la diferencia.

Se han realizado las diferencias acumuladas de aeropuertos y puertos por separado, y se ha hecho el sumatorio de las dos para trabajar luego con estos datos.

3.2.- Cálculo de las plazas turísticas ocupadas.

A las plazas turísticas ofertadas según la Consellería de Turismo (C.A.I.B., Marzo/1998) se les ha aplicado el porcentaje de ocupación obtenido de la Oficina de Seguimiento de la Ocupación de la Consellería de Turismo para cada una de las zonas turísticas. Estos aparecen recogidos en el **Anexo III.**

3.3.- Cálculo de la población flotante real por entradas en aeropuertos y puertos y por plazas turísticas ocupadas.

Conociendo las personas que entran en las Baleares y las plazas turísticas ocupadas se puede llegar a una aproximación de la 'población flotante real'.

No se puede saber cuantas de las personas que entran en las islas corresponden a población estable y cuanta a población flotante, como tampoco se sabe el tiempo de permanencia en las islas.

Para el cálculo de la población flotante se ha dividido la población estimada por entradas en aeropuertos y puertos entre el número de plazas ocupadas por turistas (en las tablas este valor aparece como 'Indice turístico'). Se pueden dar dos casos:

1º Que el resultado de este cociente sea menor o igual que la unidad. En ese caso consideraremos que la población flotante es la misma que las plazas que están ocupadas. Esto implica que hay población que había entrado antes del mes considerado y que además están ocupando plazas turísticas.

2º Que el resultado sea superior a la unidad. Entonces la población flotante será el producto de dicho resultado por el número de plazas ocupadas. Esto quiere decir que las entradas en las islas son superiores a los turistas registrados, con lo que están ocupando plazas no censadas como plazas turísticas o establecimientos ilegales. Estas plazas tambien pueden corresponderse a la población estacional que viene a las islas a trabajar en hostelería.

A continuación se muestran unos cuadros mensuales que recogen todos los pasos seguidos hasta llegar s ls población flotante por zonas turísticas en cada una de las islas.

ESTIMACIÓN DE LA POBLACIÓN FLOTANTE EN MALLORCA.

enero-99

SECTOR	ZONA	PLAZAS TURÍSTICAS	% OCUPACIÓN	Nº PLAZAS OCUPADAS	POBLACIÓN FLOTANTE
PALMA	Platja de Palma/ S'Arenal	34745	37,9	13168	13168
	Ciutat Jardí/ Can Pastilla	7590	42,8	3249	3249
	Palma capital	7895	42	3316	3316
	Cala Major/ San Agustín/Marivent	3285	22,8	749	749
PONENT	Ses Illetes/ Portals Nous/ Cas Catalá	4815	6,8	327	327
	Palma Nova/ Magaluf/ Cala Vinyes	29192	28,9	8436	8436
	Santa Ponça/Calviá	11109	39,5	4388	4388
	Peguera/Cala Fornells	12680	37,4	4742	4742
	Port d'Andratx/ Sant Elm/ Camp de Mar	3643	16,2	590	590
TRAMUNTANA	Soller/Port de Sóller/ Deiá/ Estellencs/ Banyalbufar/Esporles/ Valldemossa/ Fornalutx/ Llucalcari/ Puigpunyent	3477	7	243	243
	Alaró/ Orient/ Bunyola	134		0	0
NORT	Pollença/ Port de Pollença/ Cala Sant Vicenç/	6272	1,1	*188*	*188*
	Alcúdia/ Port d'Alcúdia/ Es Mal Pas/ Platja de Muro	37609	0,9	338	338
	C´an Picafort/ Colònia de Sant Pere	11071	6,6	731	731
	Muro/ Sa Pobla/ Campanet/ Santa Margalida	2213		0	0
LLEVANT	Cala Rajada/ Font de sa Cala/ Cala Mesquida Canyamel/ Sa Pedruscada/ Capdepera	17570	6,5	1142	1142
	Cala Millor/ Cala Bona/ Costa des Pins/ Son Servera	19504	25,2	4915	4915
	Portocristo/ Cales de Mallorca/ Cala Murada/ S´Illot/ Cala Moreia/ Cala Mendía/ Sa Coma/ Cala Stany Cala Anguila	23932	2,6	622	622
	Cala D´Or/ Cala Ferrera/ Cala Figuera/ Santanyí Porto Petro/ Porto Colom/ Cala Mondragó/ Cala Serena	21943	2,1	461	461
	Manacor/ Sant LLorenç/ Felanitx	1130		0	0
MIGJORN	Colonia de Sant Jordi/ Ses Salines/ Sa Rápita	4151		*41*	*41*
	Campos/ Llucmajor/ Randa	1918		0	0
PLA	Costitx/ Inca/Petra/ Sencelles/ Santa Eugénia Selva/ Lloseta/ María de la Salut	95		0	0
	TOTAL:	265973		47648	47647
	Población estimada en aeropuertos y puertos	14909			
	Indice turístico	0,31			

febrero-99

SECTOR	ZONA	PLAZAS TURÍSTICAS	% OCUPACIÓN	Nº PLAZAS OCUPADAS	POBLACIÓN FLOTANTE
PALMA	Platja de Palma/ S'Arenal	34745	52,6	18276	18276
	Ciutat Jardí/ Can Pastilla	7590	61,9	4698	4698
	Palma capital	7895	59,4	4690	4690
	Cala Major/ San Agustín/Marivent	3285	32,6	1071	1071
PONENT	Ses Illetes/ Portals Nous/ Cas Catalá	4815	13,5	650	650
	Palma Nova/ Magaluf/ Cala Vinyes	29192	45,5	13282	13282
	Santa Ponça/Calviá	11109	62,4	6932	6932
	Peguera/Cala Fornells	12680	53,9	6835	6835
	Port d'Andratx/ Sant Elm/ Camp de Mar	3643	30,9	1126	1126
TRAMUNTANA	Soller/Port de Sóller/ Deiá/ Estellencs/ Banyalbufar/Esporles/ Valldemossa/ Fornalutx/ Llucalcari/ Puigpunyent	3477	29,2	1015	1015
	Alaró/ Orient/ Bunyola	134		0	25
NORT	Pollença/ Port de Pollença/ Cala Sant Vicenç/	6272	19,5	1223	1223
	Alcúdia/ Port d'Alcúdia/ Es Mal Pas/ Platja de Muro	37609	9,8	3686	3686
	C´an Picafort/ Colònia de Sant Pere	11071	10,8	1196	1196
	Muro/ Sa Pobla/ Campanet/ Santa Margalida	2213		0	0
LLEVANT	Cala Rajada/ Font de sa Cala/ Cala Mesquida Canyamel/ Sa Pedruscada/ Capdepera	17570	9,9	1739	1739
	Cala Millor/ Cala Bona/ Costa des Pins/ Son Servera	19504	49,5	9654	9654
	Portocristo/ Cales de Mallorca/ Cala Murada/ S´Illot/ Cala Moreia/ Cala Mendía/ Sa Coma/ Cala Stany Cala Anguila	23932	15,6	3733	3733
	Cala D´Or/ Cala Ferrera/ Cala Figuera/ Santanyí Porto Petro/ Porto Colom/ Cala Mondragó/ Cala Serena	21943	6,1	1339	1339
	Manacor/ Sant LLorenç/ Felanitx	1130		0	0
MIGJORN	Colonia de Sant Jordi/ Ses Salines/ Sa Rápita	4151	5,9	245	245
	Campos/ Llucmajor/ Randa	1918		0	0
PLA	Costitx/ Inca/Petra/ Sencelles/ Santa Eugénia Selva/ Lloseta/ María de la Salut	95		0	0
	TOTAL:	265973		81390	81390

Población estimada en aeropuertos y puertos	40375
Indice turístico	0,50

marzo-99	SECTOR	ZONA	PLAZAS TURÍSTICAS	% OCUPACIÓN	Nº PLAZAS OCUPADAS	POBLACIÓN FLOTANTE
	PALMA	Platja de Palma/ S'Arenal	34745	56,7	19700	24626
		Ciutat Jardí/ Can Pastilla	7590	67,3	5108	6385
		Palma capital	7895	66,5	5250	6563
		Cala Major/ San Agustín/Marivent	3285	38,5	1265	1581
	PONENT	Ses Illetes/ Portals Nous/ Cas Catalá	4815	30,7	1478	1848
		Palma Nova/ Magaluf/ Cala Vinyes	29192	52,7	15384	19230
		Santa Ponça/Calviá	11109	72,6	8065	10081
		Peguera/Cala Fornells	12680	70,4	8927	11158
		Port d'Andratx/ Sant Elm/ Camp de Mar	3643	42,5	1548	1935
	TRAMUNTANA	Soller/Port de Sóller/ Deiá/ Estellencs/ Banyalbufar/Esporles/ Valldemossa/ Fornalutx/ Llucalcari/ Puigpunyent	3477	39,9	1387	1734
		Alaró/ Orient/ Bunyola	134			
	NORT	Pollença/ Port de Pollença/ Cala Sant Vicenç/	6272	41,8	2622	3277
		Alcúdia/ Port d'Alcúdia/ Es Mal Pas/ Platja de Muro	37609	18,8	7070	8838
		C´an Picafort/ Colònia de Sant Pere	11071	15,9	1760	2200
		Muro/ Sa Pobla/ Campanet/ Santa Margalida	2213			
	LLEVANT	Cala Rajada/ Font de sa Cala/ Cala Mesquida Canyamel/ Sa Pedruscada/ Capdepera	17570	27,8	4884	6106
		Cala Millor/ Cala Bona/ Costa des Pins/ Son Servera	19504	53,3	10396	12995
		Portocristo/ Cales de Mallorca/ Cala Murada/ S´Illot/ Cala Moreia/ Cala Mendía/ Sa Coma/ Cala Stany Cala Anguila	23932	22,3	5337	6671
		Cala D´Or/ Cala Ferrera/ Cala Figuera/ Santanyí Porto Petro/ Porto Colom/ Cala Mondragó/ Cala Serena	21943	11,6	2545	3182
		Manacor/ Sant LLorenç/ Felanitx	1130			
	MIGJORN	Colonia de Sant Jordi/ Ses Salines/ Sa Rápita	4151	28,6	1187	1484
		Campos/ Llucmajor/ Randa	1918			
	PLA	Costitx/ Inca/Petra/ Sencelles/ Santa Eugénia Selva/ Lloseta/ María de la Salut	95			
		TOTAL:	265973		103915	129894
		Población estimada en aeropuertos y puertos	129551			
		Indice turístico	1,25			

abril-99	SECTOR	ZONA	PLAZAS TURÍSTICAS	% OCUPACIÓN	Nº PLAZAS OCUPADAS	POBLACIÓN FLOTANTE
	PALMA	Platja de Palma/ S'Arenal	34745	67,4	23418	24589
		Ciutat Jardí/ Can Pastilla	7590	69,9	5305	5571
		Palma capital	7895	71,8	5669	5952
		Cala Major/ San Agustín/Marivent	3285	69,6	2286	2401
	PONENT	Ses Illetes/ Portals Nous/ Cas Catalá	4815	57,9	2788	2927
		Palma Nova/ Magaluf/ Cala Vinyes	29192	66,3	19354	20322
		Santa Ponça/Calviá	11109	72,7	8076	8480
		Peguera/Cala Fornells	12680	85,1	10791	11330
		Port d'Andratx/ Sant Elm/ Camp de Mar	3643	51,8	1887	1981
	TRAMUNTANA	Soller/Port de Sóller/ Deiá/ Estellencs/ Banyalbufar/Esporles/ Valldemossa/ Fornalutx/ Llucalcari/ Puigpunyent	3477	71,5	2486	2610
		Alaró/ Orient/ Bunyola	134		*13*	14
	NORT	Pollença/ Port de Pollença/ Cala Sant Vicenç/	6272	65,4	4102	4307
		Alcúdia/ Port d'Alcúdia/ Es Mal Pas/ Platja de Muro	37609	45,1	16962	17810
		C´an Picafort/ Colònia de Sant Pere	11071	28,3	3133	3290
		Muro/ Sa Pobla/ Campanet/ Santa Margalida	2213		*221*	232
	LLEVANT	Cala Rajada/ Font de sa Cala/ Cala Mesquida Canyamel/ Sa Pedruscada/ Capdepera	17570	47,1	8275	8689
		Cala Millor/ Cala Bona/ Costa des Pins/ Son Servera	19504	60,8	11858	12451
		Portocristo/ Cales de Mallorca/ Cala Murada/ S´Illiot/ Cala Moreia/ Cala Mendía/ Sa Coma/ Cala Stany Cala Anguila	23932	42,2	10099	10604
		Cala D´Or/ Cala Ferrera/ Cala Figuera/ Santanyí Porto Petro/ Porto Colom/ Cala Mondragó/ Cala Serena	21943	37,2	8163	8571
		Manacor/ Sant LLorenç/ Felanitx	1130		*113*	119
	MIGJORN	Colonia de Sant Jordi/ Ses Salines/ Sa Rápita	4151	35,6	1478	1552
		Campos/ Llucmajor/ Randa	1918		*191*	201
	PLA	Costitx/ Inca/Petra/ Sencelles/ Santa Eugénia Selva/ Lloseta/ María de la Salut	95		*9*	9
		TOTAL:	265973		146678	154012
		Población estimada en aeropuertos y puertos	154422			
		Indice turístico	1,05			

mayo-99	SECTOR	ZONA	PLAZAS TURÍSTICAS	% OCUPACIÓN	Nº PLAZAS OCUPADAS	POBLACIÓN FLOTANTE
	PALMA	Platja de Palma/ S'Arenal	34745	79,2	27518	39076
		Ciutat Jardí/ Can Pastilla	7590	77,9	5913	8396
		Palma capital	7895	81,2	6411	9103
		Cala Major/ San Agustín/Marivent	3285	79,2	2602	3694
	PONENT	Ses Illetes/ Portals Nous/ Cas Catalá	4815	82,1	3953	5613
		Palma Nova/ Magaluf/ Cala Vinyes	29192	85,4	24930	35401
		Santa Ponça/Calviá	11109	86,1	9565	13582
		Peguera/Cala Fornells	12680	89,7	11374	16151
		Port d'Andratx/ Sant Elm/ Camp de Mar	3643	66,6	2426	3445
	TRAMUNTANA	Soller/Port de Sóller/ Deiá/ Estellencs/ Banyalbufar/Esporles/ Valldemossa/ Fornalutx/ Llucalcari/ Puigpunyent	3477	89,8	3122	4434
		Alaró/ Orient/ Bunyola	134		*80*	114
	NORT	Pollença/ Port de Pollença/ Cala Sant Vicenç/	6272	90,4	5670	8051
		Alcúdia/ Port d'Alcúdia/ Es Mal Pas/ Platja de Muro	37609	90,6	34074	48385
		C´an Picafort/ Colònia de Sant Pere	11071	81,2	8990	12765
		Muro/ Sa Pobla/ Campanet/ Santa Margalida	2213		*1327*	1884
	LLEVANT	Cala Rajada/ Font de sa Cala/ Cala Mesquida Canyamel/ Sa Pedruscada/ Capdepera	17570	79,7	14003	19885
		Cala Millor/ Cala Bona/ Costa des Pins/ Son Servera	19504	86,6	16890	23984
		Portocristo/ Cales de Mallorca/ Cala Murada/ S´Illot/ Cala Moreia/ Cala Mendía/ Sa Coma/ Cala Stany Cala Anguila	23932	78	18667	26507
		Cala D´Or/ Cala Ferrera/ Cala Figuera/ Santanyí Porto Petro/ Porto Colom/ Cala Mondragó/ Cala Serena	21943	81,6	17905	25426
		Manacor/ Sant LLorenç/ Felanitx	1130		*678*	963
	MIGJORN	Colonia de Sant Jordi/ Ses Salines/ Sa Rápita	4151	65,6	2723	3867
		Campos/ Llucmajor/ Randa	1918		*1150*	1633
	PLA	Costitx/ Inca/Petra/ Sencelles/ Santa Eugénia Selva/ Lloseta/ María de la Salut	95		*57*	81
		TOTAL:	265973		220028	312440

Población estimada en aeropuertos y puertos	312615
Indice turístico	1,42

junio-99

SECTOR	ZONA	PLAZAS TURÍSTICAS	% OCUPACIÓN	Nº PLAZAS OCUPADAS	POBLACIÓN FLOTANTE
PALMA	Platja de Palma/ S'Arenal	34745	92,2	32035	46451
	Ciutat Jardí/ Can Pastilla	7590	90,9	6899	10004
	Palma capital	7895	83,3	6577	9536
	Cala Major/ San Agustín/Marivent	3285	88,1	2894	4196
PONENT	Ses Illetes/ Portals Nous/ Cas Catalá	4815	92,8	4468	6479
	Palma Nova/ Magaluf/ Cala Vinyes	29192	95	27732	40212
	Santa Ponça/Calviá	11109	99,1	11009	15963
	Peguera/Cala Fornells	12680	94,3	11957	17338
	Port d'Andratx/ Sant Elm/ Camp de Mar	3643	90,8	3308	4796
TRAMUNTANA	Soller/Port de Sóller/ Deiá/ Estellencs/ Banyalbufar/Esporles/ Valldemossa/ Fornalutx/ Llucalcari/ Puigpunyent	3477	89,4	3108	4507
	Alaró/ Orient/ Bunyola	134		*80*	116
NORT	Pollença/ Port de Pollença/ Cala Sant Vicenç/	6272	97,8	6134	8894
	Alcúdia/ Port d'Alcúdia/ Es Mal Pas/ Platja de Muro	37609	97,3	36594	53061
	C´an Picafort/ Colònia de Sant Pere	11071	95,6	10584	15347
	Muro/ Sa Pobla/ Campanet/ Santa Margalida	2213		*1327*	1924
LLEVANT	Cala Rajada/ Font de sa Cala/ Cala Mesquida Canyamel/ Sa Pedruscada/ Capdepera	17570	94,9	16674	24177
	Cala Millor/ Cala Bona/ Costa des Pins/ Son Servera	19504	97	18919	27432
	Portocristo/ Cales de Mallorca/ Cala Murada/ S´Illot/ Cala Moreia/ Cala Mendía/ Sa Coma/ Cala Stany Cala Anguila	23932	92,6	22161	32133
	Cala D´Or/ Cala Ferrera/ Cala Figuera/ Santanyí Porto Petro/ Porto Colom/ Cala Mondragó/ Cala Serena	21943	94,5	20736	30067
	Manacor/ Sant LLorenç/ Felanitx	1130		*678*	983
MIGJORN	Colonia de Sant Jordi/ Ses Salines/ Sa Rápita	4151	87,8	3645	5285
	Campos/ Llucmajor/ Randa	1918		*1150*	1668
PLA	Costitx/ Inca/Petra/ Sencelles/ Santa Eugénia Selva/ Lloseta/ María de la Salut	95		*57*	83
	TOTAL:	265973		248726	360653

Población estimada en aeropuertos y puertos	360015
Indice turístico	1,45

DIRECCIÓ GENERAL DE RECURSOS HÍDRICS
SERVEI DE PLANIFICACIÓ

julio-99	SECTOR	ZONA	PLAZAS TURÍSTICAS	% OCUPACIÓN	Nº PLAZAS OCUPADAS	POBLACIÓN FLOTANTE
	PALMA	Platja de Palma/ S'Arenal	34745	94,9	32973	54076
		Ciutat Jardí/ Can Pastilla	7590	92,2	6998	11477
		Palma capital	7895	86	6790	11135
		Cala Major/ San Agustín/Marivent	3285	95,1	3124	5123
	PONENT	Ses Illetes/ Portals Nous/ Cas Catalá	4815	88,9	4281	7020
		Palma Nova/ Magaluf/ Cala Vinyes	29192	97,1	28345	46487
		Santa Ponça/Calviá	11109	97,4	10820	17745
		Peguera/Cala Fornells	12680	92,6	11742	19256
		Port d'Andratx/ Sant Elm/ Camp de Mar	3643	87,9	3202	5252
	TRAMUNTANA	Soller/Port de Sóller/ Deiá/ Estellencs/ Banyalbufar/Esporles/ Valldemossa/ Fornalutx/ Llucalcari/ Puigpunyent	3477	91,5	3181	5218
		Alaró/ Orient/ Bunyola	134		*93*	153
	NORT	Pollença/ Port de Pollença/ Cala Sant Vicenç/	6272	97,1	6090	9988
		Alcúdia/ Port d'Alcúdia/ Es Mal Pas/ Platja de Muro	37609	96,9	36443	59767
		C´an Picafort/ Colònia de Sant Pere	11071	95,5	10573	17339
		Muro/ Sa Pobla/ Campanet/ Santa Margalida	2213		*1549*	2540
	LLEVANT	Cala Rajada/ Font de sa Cala/ Cala Mesquida Canyamel/ Sa Pedruscada/ Capdepera	17570	92,9	16323	26769
		Cala Millor/ Cala Bona/ Costa des Pins/ Son Servera	19504	94,4	18412	30195
		Portocristo/ Cales de Mallorca/ Cala Murada/ S´Illot/ Cala Moreia/ Cala Mendía/ Sa Coma/ Cala Stany Cala Anguila	23932	94	22496	36894
		Cala D´Or/ Cala Ferrera/ Cala Figuera/ Santanyí Porto Petro/ Porto Colom/ Cala Mondragó/ Cala Serena	21943	92,8	20363	33395
		Manacor/ Sant LLorenç/ Felanitx	1130		*791*	1297
	MIGJORN	Colonia de Sant Jordi/ Ses Salines/ Sa Rápita	4151	92	3819	6263
		Campos/ Llucmajor/ Randa	1918		*1342*	2201
	PLA	Costitx/ Inca/Petra/ Sencelles/ Santa Eugénia Selva/ Lloseta/ María de la Salut	95		*66*	108
		TOTAL:	265973		249816	409698

Población estimada en aeropuertos y puertos 408629

Indice turístico 1,64

agosto-99	SECTOR	ZONA	PLAZAS TURÍSTICAS	% OCUPACIÓN	Nº PLAZAS OCUPADAS	POBLACIÓN FLOTANTE
	PALMA	Platja de Palma/ S'Arenal	34745	97,1	33737	46895
		Ciutat Jardí/ Can Pastilla	7590	96,9	7355	10223
		Palma capital	7895	88,9	7019	9756
		Cala Major/ San Agustín/Marivent	3285	98,6	3239	4502
	PONENT	Ses Illetes/ Portals Nous/ Cas Catalá	4815	96,2	4632	6439
		Palma Nova/ Magaluf/ Cala Vinyes	29192	98,2	28667	39846
		Santa Ponça/Calviá	11109	99,2	11020	15318
		Peguera/Cala Fornells	12680	95,1	12059	16762
		Port d'Andratx/ Sant Elm/ Camp de Mar	3643	94,8	3454	4800
	TRAMUNTANA	Soller/Port de Sóller/ Deiá/ Estellencs/ Banyalbufar/Esporles/ Valldemossa/ Fornalutx/ Llucalcari/ Puigpunyent	3477	93,9	3265	4538
		Alaró/ Orient/ Bunyola	134		*107*	149
	NORT	Pollença/ Port de Pollença/ Cala Sant Vicenç/	6272	98,6	6184	8596
		Alcúdia/ Port d'Alcúdia/ Es Mal Pas/ Platja de Muro	37609	98,4	37007	51440
		C´an Picafort/ Colònia de Sant Pere	11071	97,6	10805	15019
		Muro/ Sa Pobla/ Campanet/ Santa Margalida	2213		*1770*	2460
	LLEVANT	Cala Rajada/ Font de sa Cala/ Cala Mesquida Canyamel/ Sa Pedruscada/ Capdepera	17570	97,2	17078	23738
		Cala Millor/ Cala Bona/ Costa des Pins/ Son Servera	19504	98,2	19153	26623
		Portocristo/ Cales de Mallorca/ Cala Murada/ S´Illot/ Cala Moreia/ Cala Mendía/ Sa Coma/ Cala Stany Cala Anguila	23932	97	23214	32268
		Cala D´Or/ Cala Ferrera/ Cala Figuera/ Santanyí Porto Petro/ Porto Colom/ Cala Mondragó/ Cala Serena	21943	95,7	20999	29189
		Manacor/ Sant LLorenç/ Felanitx	1130		*904*	1257
	MIGJORN	Colonia de Sant Jordi/ Ses Salines/ Sa Rápita	4151	98,4	4085	5678
		Campos/ Llucmajor/ Randa	1918		*1534*	2132
	PLA	Costitx/ Inca/Petra/ Sencelles/ Santa Eugénia Selva/ Lloseta/ María de la Salut	95		*76*	106
		TOTAL:	265973		257362	357734

Población estimada en aeropuertos y puertos 356658

Indice turístico 1,39

septiembre-99	SECTOR	ZONA	PLAZAS TURÍSTICAS	% OCUPACIÓN	Nº PLAZAS OCUPADAS	POBLACIÓN FLOTANTE
	PALMA	Platja de Palma/ S'Arenal	34745	92,9	32278	40993
		Ciutat Jardí/ Can Pastilla	7590	92,3	7006	8897
		Palma capital	7895	86	6790	8623
		Cala Major/ San Agustín/Marivent	3285	92,9	3052	3876
	PONENT	Ses Illetes/ Portals Nous/ Cas Catalá	4815	90,7	4367	5546
		Palma Nova/ Magaluf/ Cala Vinyes	29192	95,3	27820	35331
		Santa Ponça/Calviá	11109	97,2	10798	13713
		Peguera/Cala Fornells	12680	96,7	12262	15572
		Port d'Andratx/ Sant Elm/ Camp de Mar	3643	94,5	3443	4372
	TRAMUNTANA	Soller/Port de Sóller/ Deiá/ Estellencs/ Banyalbufar/Esporles/ Valldemossa/ Fornalutx/ Llucalcari/ Puigpunyent	3477	92,4	3213	4080
		Alaró/ Orient/ Bunyola	134		*94*	119
	NORT	Pollença/ Port de Pollença/ Cala Sant Vicenç/	6272	96,7	6065	7703
		Alcúdia/ Port d'Alcúdia/ Es Mal Pas/ Platja de Muro	37609	96,5	36293	46092
		C´an Picafort/ Colònia de Sant Pere	11071	96,4	10672	13554
		Muro/ Sa Pobla/ Campanet/ Santa Margalida	2213		*1549*	1967
	LLEVANT	Cala Rajada/ Font de sa Cala/ Cala Mesquida Canyamel/ Sa Pedruscada/ Capdepera	17570	95,6	16797	21332
		Cala Millor/ Cala Bona/ Costa des Pins/ Son Servera	19504	96,9	18899	24002
		Portocristo/ Cales de Mallorca/ Cala Murada/ S´Illot/ Cala Moreia/ Cala Mendía/ Sa Coma/ Cala Stany Cala Anguila	23932	92,9	22233	28236
		Cala D´Or/ Cala Ferrera/ Cala Figuera/ Santanyí Porto Petro/ Porto Colom/ Cala Mondragó/ Cala Serena	21943	90,9	19946	25332
		Manacor/ Sant LLorenç/ Felanitx	1130		*791*	1005
	MIGJORN	Colonia de Sant Jordi/ Ses Salines/ Sa Rápita	4151	89,9	3732	4739
		Campos/ Llucmajor/ Randa	1918		*1342*	1704
	PLA	Costitx/ Inca/Petra/ Sencelles/ Santa Eugénia Selva/ Lloseta/ María de la Salut	95		*66*	84
		TOTAL:	265973		249506	316873

Población estimada en aeropuertos y puertos	316980
Indice turístico	1,27

octubre-99	SECTOR	ZONA	PLAZAS TURÍSTICAS	% OCUPACIÓN	Nº PLAZAS OCUPADAS	POBLACIÓN FLOTANTE
	PALMA	Platja de Palma/ S'Arenal	34745	75,1	26093	26093
		Ciutat Jardí/ Can Pastilla	7590	73,9	5609	5609
		Palma capital	7895	69,7	5503	5503
		Cala Major/ San Agustín/Marivent	3285	73,6	2418	2418
	PONENT	Ses Illetes/ Portals Nous/ Cas Catalá	4815	68,4	3293	3293
		Palma Nova/ Magaluf/ Cala Vinyes	29192	74,6	21777	21777
		Santa Ponça/Calviá	11109	80,5	8943	8943
		Peguera/Cala Fornells	12680	84,4	10702	10702
		Port d'Andratx/ Sant Elm/ Camp de Mar	3643	84,1	3064	3064
	TRAMUNTANA	Soller/Port de Sóller/ Deiá/ Estellencs/ Banyalbufar/Esporles/ Valldemossa/ Fornalutx/ Llucalcari/ Puigpunyent	3477	69,9	2430	2430
		Alaró/ Orient/ Bunyola	134		*54*	*54*
	NORT	Pollença/ Port de Pollença/ Cala Sant Vicenç/	6272	78,9	4949	4949
		Alcúdia/ Port d'Alcúdia/ Es Mal Pas/ Platja de Muro	37609	77,2	29034	29034
		C´an Picafort/ Colònia de Sant Pere	11071	80,6	8923	8923
		Muro/ Sa Pobla/ Campanet/ Santa Margalida	2213		*885*	*885*
	LLEVANT	Cala Rajada/ Font de sa Cala/ Cala Mesquida Canyamel/ Sa Pedruscada/ Capdepera	17570	71,9	12633	12633
		Cala Millor/ Cala Bona/ Costa des Pins/ Son Servera	19504	77,5	15116	15116
		Portocristo/ Cales de Mallorca/ Cala Murada/ S´Illot/ Cala Moreia/ Cala Mendía/ Sa Coma/ Cala Stany Cala Anguila	23932	70,7	16920	16920
		Cala D´Or/ Cala Ferrera/ Cala Figuera/ Santanyí Porto Petro/ Porto Colom/ Cala Mondragó/ Cala Serena	21943	69,2	15185	15185
		Manacor/ Sant LLorenç/ Felanitx	1130		*452*	*452*
	MIGJORN	Colonia de Sant Jordi/ Ses Salines/ Sa Rápita	4151	51,4	2134	2134
		Campos/ Llucmajor/ Randa	1918		*767*	*767*
	PLA	Costitx/ Inca/Petra/ Sencelles/ Santa Eugénia Selva/ Lloseta/ María de la Salut	95		*38*	*38*
		TOTAL:	265973		196921	196921

Población estimada en aeropuertos y puertos	102658
Indice turístico	0,52

noviembre-99	SECTOR	ZONA	PLAZAS TURÍSTICAS	% OCUPACIÓN	Nº PLAZAS OCUPADAS	POBLACIÓN FLOTANTE
	PALMA	Platja de Palma/ S'Arenal	34745	40,3	14002	14002
		Ciutat Jardí/ Can Pastilla	7590	46,3	3514	3514
		Palma capital	7895	64,8	5116	5116
		Cala Major/ San Agustín/Marivent	3285	39,4	1294	1294
	PONENT	Ses Illetes/ Portals Nous/ Cas Catalá	4815	24,4	1175	1175
		Palma Nova/ Magaluf/ Cala Vinyes	29192	29,8	8699	8699
		Santa Ponça/Calviá	11109	15	1666	1666
		Peguera/Cala Fornells	12680	30,8	3905	3905
		Port d'Andratx/ Sant Elm/ Camp de Mar	3643	0,3	11	11
	TRAMUNTANA	Soller/Port de Sóller/ Deiá/ Estellencs/ Banyalbufar/Esporles/ Valldemossa/ Fornalutx/ Llucalcari/ Puigpunyent	3477	11,1	386	386
		Alaró/ Orient/ Bunyola	134		0	0
	NORT	Pollença/ Port de Pollença/ Cala Sant Vicenç/	6272	27,2	1706	1706
		Alcúdia/ Port d'Alcúdia/ Es Mal Pas/ Platja de Muro	37609	5,6	2106	2106
		C´an Picafort/ Colònia de Sant Pere	11071	7,2	797	797
		Muro/ Sa Pobla/ Campanet/ Santa Margalida	2213		0	0
	LLEVANT	Cala Rajada/ Font de sa Cala/ Cala Mesquida Canyamel/ Sa Pedruscada/ Capdepera	17570	12,2	2144	2144
		Cala Millor/ Cala Bona/ Costa des Pins/ Son Servera	19504	25,5	4974	4974
		Portocristo/ Cales de Mallorca/ Cala Murada/ S´Illot/ Cala Moreia/ Cala Mendía/ Sa Coma/ Cala Stany Cala Anguila	23932	1,9	455	455
		Cala D´Or/ Cala Ferrera/ Cala Figuera/ Santanyí Porto Petro/ Porto Colom/ Cala Mondragó/ Cala Serena	21943	4,8	1053	1053
		Manacor/ Sant LLorenç/ Felanitx	1130		0	0
	MIGJORN	Colonia de Sant Jordi/ Ses Salines/ Sa Rápita	4151	0	207	207
		Campos/ Llucmajor/ Randa	1918		0	0
	PLA	Costitx/ Inca/Petra/ Sencelles/ Santa Eugénia Selva/ Lloseta/ María de la Salut	95		0	0
		TOTAL:	265973		53211	53211

Población estimada en aeropuertos y puertos	36936
Indice turístico	0,69

diciembre-99	SECTOR	ZONA	PLAZAS TURÍSTICAS	% OCUPACIÓN	Nº PLAZAS OCUPADAS	POBLACIÓN FLOTANTE
	PALMA	Platja de Palma/ S'Arenal	34745	26,5	9207	16758
		Ciutat Jardí/ Can Pastilla	7590	26,7	2027	3688
		Palma capital	7895	45,2	3569	6495
		Cala Major/ San Agustín/Marivent	3285	27,1	890	1620
	PONENT	Ses Illetes/ Portals Nous/ Cas Catalá	4815	12,3	592	1078
		Palma Nova/ Magaluf/ Cala Vinyes	29192	25,8	7532	13707
		Santa Ponça/Calviá	11109	16	1777	3235
		Peguera/Cala Fornells	12680	34,1	4324	7869
		Port d'Andratx/ Sant Elm/ Camp de Mar	3643		36	66
	TRAMUNTANA	Soller/Port de Sóller/ Deiá/ Estellencs/ Banyalbufar/Esporles/ Valldemossa/ Fornalutx/ Llucalcari/ Puigpunyent	3477	7	243	443
		Alaró/ Orient/ Bunyola	134		1	2
	NORT	Pollença/ Port de Pollença/ Cala Sant Vicenç/	6272	4,7	295	537
		Alcúdia/ Port d'Alcúdia/ Es Mal Pas/ Platja de Muro	37609	4,2	1580	2875
		C´an Picafort/ Colònia de Sant Pere	11071	4,8	531	967
		Muro/ Sa Pobla/ Campanet/ Santa Margalida	2213		22	40
	LLEVANT	Cala Rajada/ Font de sa Cala/ Cala Mesquida Canyamel/ Sa Pedruscada/ Capdepera	17570	5,6	984	1791
		Cala Millor/ Cala Bona/ Costa des Pins/ Son Servera	19504	15,9	3101	5644
		Portocristo/ Cales de Mallorca/ Cala Murada/ S´Illot/ Cala Moreia/ Cala Mendía/ Sa Coma/ Cala Stany Cala Anguila	23932	3	718	1307
		Cala D´Or/ Cala Ferrera/ Cala Figuera/ Santanyí Porto Petro/ Porto Colom/ Cala Mondragó/ Cala Serena	21943	2,4	527	958
		Manacor/ Sant LLorenç/ Felanitx	1130		0	
	MIGJORN	Colonia de Sant Jordi/ Ses Salines/ Sa Rápita	4151		41	75
		Campos/ Llucmajor/ Randa	1918		0	
	PLA	Costitx/ Inca/Petra/ Sencelles/ Santa Eugénia Selva/ Lloseta/ María de la Salut	95		0	
		TOTAL:	265973		37997	69154

Población estimada en aeropuertos y puertos 69048

Indice turístico 1,82

ESTIMACIÓN DE LA POBLACIÓN FLOTANTE EN MENORCA.

Enero - 1.999

SECTOR	ZONA	PLAZAS TURÍSTICAS	% OCUPACIÓN	Nº PLAZAS OCUPADAS	POBLACIÓN FLOTANTE
ESTE	Maó/ Es Castell/ Sant Lluis/ S' Algar/ Punta Prima/ Alcalfar7 Cala Fonduco	7359	12,5	920	1435
	Mercadal/ Fornells/ Arenal d`en Castell/ Son Parc	5887		0	0
OESTE	Ferreries/ Son Bou/ Cala Porter/ Cala Galdana/ Alaior/ Es migjorn Gran	12190	0,1	12	19
	Ciutadela/ Cala Blanca/ Cala d´en Blanes/ Cala en Bosc/ Cala Morell	17368	1	174	271
	TOTAL:	**42804**		1106	1725

Población estimada en aeropuerto y puerto: 1724

Indice turístico: 1,56

Febrero - 1.999

SECTOR	ZONA	PLAZAS TURÍSTICAS	% OCUPACIÓN	Nº PLAZAS OCUPADAS	POBLACIÓN FLOTANTE
ESTE	Maó/ Es Castell/ Sant Lluis/ S' Algar/ Punta Prima/ Alcalfar7 Cala Fonduco	7359	14,3	1052	1052
	Mercadal/ Fornells/ Arenal d`en Castell/ Son Parc	5887		*294*	*294*
OESTE	Ferreries/ Son Bou/ Cala Porter/ Cala Galdana/ Alaior/ Es migjorn Gran	12190	0,2	24	24
	Ciutadela/ Cala Blanca/ Cala d´en Blanes/ Cala en Bosc/ Cala Morell	17368	5,2	903	903
	TOTAL:	**42804**		2274	2274

Población estimada en aeropuerto y puerto: 1646

Indice turístico: 0,72

Marzo - 1.999

SECTOR	ZONA	PLAZAS TURÍSTICAS	% OCUPACIÓN	Nº PLAZAS OCUPADAS	POBLACIÓN FLOTANTE
ESTE	Maó/ Es Castell/ Sant Lluis/ S' Algar/ Punta Prima/ Alcalfar7 Cala Fonduco	7359	16,1	1185	3424
	Mercadal/ Fornells/ Arenal d`en Castell/ Son Parc	5887		*589*	1702
OESTE	Ferreries/ Son Bou/ Cala Porter/ Cala Galdana/ Alaior/ Es migjorn Gran	12190	1,9	232	669
	Ciutadela/ Cala Blanca/ Cala d´en Blanes/ Cala en Bosc/ Cala Morell	17368	4,7	816	2359
	TOTAL:	**42804**		2822	8155

Población estimada en aeropuerto y puerto: 8152

Indice turístico: 2,89

Abril - 1.999

SECTOR	ZONA	PLAZAS TURÍSTICAS	% OCUPACIÓN	Nº PLAZAS OCUPADAS	POBLACIÓN FLOTANTE
ESTE	Maó/ Es Castell/ Sant Lluis/ S' Algar/ Punta Prima/ Alcalfar7 Cala Fonduco	7359	29,8	2193	5746
	Mercadal/ Fornells/ Arenal d`en Castell/ Son Parc	5887		*1177*	3084
OESTE	Ferreries/ Son Bou/ Cala Porter/ Cala Galdana/ Alaior/ Es migjorn Gran	12190	6,5	792	2076
	Ciutadela/ Cala Blanca/ Cala d´en Blanes/ Cala en Bosc/ Cala Morell	17368	4,3	747	1957
	TOTAL:	**42804**		4909	12862

Población estimada en aeropuerto y puerto: 12858

Indice turístico: 2,62

Mayo - 1.999

SECTOR	ZONA	PLAZAS TURÍSTICAS	% OCUPACIÓN	Nº PLAZAS OCUPADAS	POBLACIÓN FLOTANTE
ESTE	Maó/ Es Castell/ Sant Lluis/ S' Algar/ Punta Prima/ Alcalfar7 Cala Fonduco	7359	76,2	5608	10935
	Mercadal/ Fornells/ Arenal d`en Castell/ Son Parc	5887	67,6	3980	7760
OESTE	Ferreries/ Son Bou/ Cala Porter/ Cala Galdana/ Alaior/ Es migjorn Gran	12190	77,5	9447	18422
	Ciutadela/ Cala Blanca/ Cala d´en Blanes/ Cala en Bosc/ Cala Morell	17368	78	13547	26417
	TOTAL:	**42804**		32581	63534

Población estimada en aeropuerto y puerto: 63527

Indice turístico: 1,95

Junio - 1-999

SECTOR	ZONA	PLAZAS TURÍSTICAS	% OCUPACIÓN	Nº PLAZAS OCUPADAS	POBLACIÓN FLOTANTE
ESTE	Maó/ Es Castell/ Sant Lluis/ S' Algar/ Punta Prima/ Alcalfar7 Cala Fonduco	7359	89,9	6616	13033
	Mercadal/ Fornells/ Arenal d`en Castell/ Son Parc	5887	89,4	5263	10368
OESTE	Ferreries/ Son Bou/ Cala Porter/ Cala Galdana/ Alaior/ Es migjorn Gran	12190	95,5	11641	22934
	Ciutadela/ Cala Blanca/ Cala d´en Blanes/ Cala en Bosc/ Cala Morell	17368	94,4	16395	32299
	TOTAL:	**42804**		39916	78634

Población estimada en aeropuerto y puerto: 78712

Indice turístico: 1,97

Julio - 1.999

SECTOR	ZONA	PLAZAS TURÍSTICAS	% OCUPACIÓN	Nº PLAZAS OCUPADAS	POBLACIÓN FLOTANTE
ESTE	Maó/ Es Castell/ Sant Lluis/ S' Algar/ Punta Prima/ Alcalfar7 Cala Fonduco	7359	93,9	6910	17206
	Mercadal/ Fornells/ Arenal d`en Castell/ Son Parc	5887	91,3	5375	13383
OESTE	Ferreries/ Son Bou/ Cala Porter/ Cala Galdana/ Alaior/ Es migjorn Gran	12190	95,5	11641	28987
	Ciutadela/ Cala Blanca/ Cala d´en Blanes/ Cala en Bosc/ Cala Morell	17368	96,5	16760	41733
	TOTAL:	**42804**		40687	101309

Población estimada en aeropuerto y puerto: 101342

Indice turístico: 2,49

Agosto - 1.999

SECTOR	ZONA	PLAZAS TURÍSTICAS	% OCUPACIÓN	Nº PLAZAS OCUPADAS	POBLACIÓN FLOTANTE
ESTE	Maó/ Es Castell/ Sant Lluis/ S' Algar/ Punta Prima/ Alcalfar7 Cala Fonduco	7359	97,9	7204	15273
	Mercadal/ Fornells/ Arenal d`en Castell/ Son Parc	5887	96,5	5681	12044
OESTE	Ferreries/ Son Bou/ Cala Porter/ Cala Galdana/ Alaior/ Es migjorn Gran	12190	98,5	12007	25455
	Ciutadela/ Cala Blanca/ Cala d´en Blanes/ Cala en Bosc/ Cala Morell	17368	97,7	16969	35973
	TOTAL:	**42804**		41861	88746

Población estimada en aeropuerto y puerto: 88724

Indice turístico: 2,12

Septiembre - 1.999

SECTOR	ZONA	PLAZAS TURÍSTICAS	% OCUPACIÓN	Nº PLAZAS OCUPADAS	POBLACIÓN FLOTANTE
ESTE	Maó/ Es Castell/ Sant Lluis/ S' Algar/ Punta Prima/ Alcalfar7 Cala Fonduco	7359	91,3	6719	10683
	Mercadal/ Fornells/ Arenal d`en Castell/ Son Parc	5887	92,6	5451	8668
OESTE	Ferreries/ Son Bou/ Cala Porter/ Cala Galdana/ Alaior/ Es migjorn Gran	12190	94,6	11532	18335
	Ciutadela/ Cala Blanca/ Cala d´en Blanes/ Cala en Bosc/ Cala Morell	17368	95	16500	26234
	TOTAL:	**42804**		40201	63920

Población estimada en aeropuerto y puerto: 63808

Indice turístico: 1,59

Octubre - 1.999

SECTOR	ZONA	PLAZAS TURÍSTICAS	% OCUPACIÓN	Nº PLAZAS OCUPADAS	POBLACIÓN FLOTANTE
ESTE	Maó/ Es Castell/ Sant Lluis/ S' Algar/ Punta Prima/ Alcalfar7 Cala Fonduco	7359	61,3	4511	4511
	Mercadal/ Fornells/ Arenal d`en Castell/ Son Parc	5887	49,6	2920	2920
OESTE	Ferreries/ Son Bou/ Cala Porter/ Cala Galdana/ Alaior/ Es migjorn Gran	12190	59,6	7265	7265
	Ciutadela/ Cala Blanca/ Cala d´en Blanes/ Cala en Bosc/ Cala Morell	17368	58,2	10108	10108
	TOTAL:	**42804**		24804	24804

Población estimada en aeropuerto y puerto: 13086

Indice turístico: 0,53

DIRECCIÓ GENERAL DE RECURSOS HUMANS
SERVEI D'ESTUDIS I PLANIFICACIÓ

Noviembre - 1.999

SECTOR	ZONA	PLAZAS TURÍSTICAS	% OCUPACIÓN	Nº PLAZAS OCUPADAS	POBLACIÓN FLOTANTE
ESTE	Maó/ Es Castell/ Sant Lluis/ S' Algar/ Punta Prima/ Alcalfar7 Cala Fonduco	7359	26,2	1928	7153
	Mercadal/ Fornells/ Arenal d`en Castell/ Son Parc	5887		177	657
OESTE	Ferreries/ Son Bou/ Cala Porter/ Cala Galdana/ Alaior/ Es migjorn Gran	12190	0,2	*122*	453
	Ciutadela/ Cala Blanca/ Cala d´en Blanes/ Cala en Bosc/ Cala Morell	17368	2,6	452	1675
	TOTAL:	**42804**		2679	9938

Población estimada en aeropuerto y puerto: 9950

Indice turístico: 3,71

Diciembre - 1.999

SECTOR	ZONA	PLAZAS TURÍSTICAS	% OCUPACIÓN	Nº PLAZAS OCUPADAS	POBLACIÓN FLOTANTE
ESTE	Maó/ Es Castell/ Sant Lluis/ S' Algar/ Punta Prima/ Alcalfar7 Cala Fonduco	7359	34,3	2524	2524
	Mercadal/ Fornells/ Arenal d`en Castell/ Son Parc	5887		*235*	235
OESTE	Ferreries/ Son Bou/ Cala Porter/ Cala Galdana/ Alaior/ Es migjorn Gran	12190	1,5	183	183
	Ciutadela/ Cala Blanca/ Cala d´en Blanes/ Cala en Bosc/ Cala Morell	17368	1,3	226	226
	TOTAL:	**42804**		3168	3168

Población estimada en aeropuerto y puerto: 1724

Indice turístico: 0,54

ESTIMACIÓN DE LA POBLACIÓN FLOTANTE EN IBIZA - FORMENTERA

Enero - 1.999

SECTOR	ZONA	PLAZAS TURÍSTICAS	% OCUPACIÓN	Nº PLAZAS OCUPADAS	POBLACIÓN FLOTANTE
IBIZA 1	Badia de Sant Antoni de Portmany/ Cala Graciò/ Port des Torrent	8452	6,8	575	575
	Sant Antoni de Portmany	11203	16,7	1871	1871
IBIZA 2	Eivissa/ Talamanca/ Platja dén Bossa Platja de ses Figueretes/ Puig des Molí	17986	1,8	324	324
	Cala Tarida/ Es Molí Sant Josep de sa Talaia/ Sant Austí des Vedrá	2349	0,4	9	9
IBIZA 3	Es Figueral/ Cala Llenya/ Sant Vicent de sa Cala/ Sant Carles de Peralta/ Port de Sant Miguel/ Portinatx/ Sant Joan de Labritja	5656	0	72	72
	Cala Llonga/ Es Canar/ Santa Eularia des Riu	16255	2,4	390	390
FORMENTERA	Cala Saona/ Es Pujols/ Mitjorn Can Marí/ Platja es Caló/ La Savina/ Sant Ferran de ses Roques/ Punta Prima/ Platja de Migjorn/ El Pilar de la Mola/ S'Argamassa/ Platja Els Arenals/Sant Francesc Xavier/ Ses Salines	6641	1,1	73	73
	TOTAL:	85318		3314	3314

Población estimada en aeropuerto y puerto: 953

Indice turístico: 0,29

Febrero - 1.999

SECTOR	ZONA	PLAZAS TURÍSTICAS	% OCUPACIÓN	Nº PLAZAS OCUPADAS	POBLACIÓN FLOTANTE
IBIZA 1	Badia de Sant Antoni de Portmany/ Cala Graciò/ Port des Torrent	8452	8,4	710	710
	Sant Antoni de Portmany	11203	17,1	1916	1916
IBIZA 2	Eivissa/ Talamanca/ Platja dén Bossa Platja de ses Figueretes/ Puig des Molí	17986	2,3	414	414
	Cala Tarida/ Es Molí Sant Josep de sa Talaia/ Sant Austí des Vedrá	2349	0,8	19	19
IBIZA 3	Es Figueral/ Cala Llenya/ Sant Vicent de sa Cala/ Sant Carles de Peralta/ Port de Sant Miguel/ Portinatx/ Sant Joan de Labritja	5656	0	*144*	*144*
	Cala Llonga/ Es Canar/ Santa Eularia des Riu	16255	2,7	439	439
FORMENTERA	Cala Saona/ Es Pujols/ Mitjorn Can Marí/ Platja es Caló/ La Savina/ Sant Ferran de ses Roques/ Punta Prima/ Platja de Migjorn/ El Pilar de la Mola/ S'Argamassa/ Platja Els Arenals/Sant Francesc Xavier/ Ses Salines	6641	0,5	33	33
	TOTAL:	85318		3674	3674

Población estimada en aeropuerto y puerto: 1832

Indice turístico: 0,50

Marzo - 1.999

SECTOR	ZONA	PLAZAS TURÍSTICAS	% OCUPACIÓN	Nº PLAZAS OCUPADAS	POBLACIÓN FLOTANTE
IBIZA 1	Badia de Sant Antoni de Portmany/ Cala Graciò/ Port des Torrent	8452	16,5	1395	3208
	Sant Antoni de Portmany	11203	16,8	1882	4329
IBIZA 2	Eivissa/ Talamanca/ Platja dén Bossa Platja de ses Figueretes/ Puig des Molí	17986	3,9	701	1613
	Cala Tarida/ Es Molí Sant Josep de sa Talaia/ Sant Austí des Vedrá	2349	5,1	120	276
IBIZA 3	Es Figueral/ Cala Llenya/ Sant Vicent de sa Cala/ Sant Carles de Peralta/ Port de Sant Miguel/ Portinatx/ Sant Joan de Labritja	5656	0	*144*	*331*
	Cala Llonga/ Es Canar/ Santa Eularia des Riu	16255	7	1138	2617
FORMENTERA	Cala Saona/ Es Pujols/ Mitjorn Can Marí/ Platja es Caló/ La Savina/ Sant Ferran de ses Roques/ Punta Prima/ Platja de Migjorn/ El Pilar de la Mola/ S'Argamassa/ Platja Els Arenals/Sant Francesc Xavier/ Ses Salines	6641	0,8	53	122
	TOTAL:	85318		5433	12496

Población estimada en aeropuerto y puerto: 12489

Indice turístico: 2,30

Abril - 1.999

SECTOR	ZONA	PLAZAS TURÍSTICAS	% OCUPACIÓN	Nº PLAZAS OCUPADAS	POBLACIÓN FLOTANTE
IBIZA 1	Badia de Sant Antoni de Portmany/ Cala Graciò/ Port des Torrent	8452	23,2	1961	3824
	Sant Antoni de Portmany	11203	21,8	2442	4762
IBIZA 2	Eivissa/ Talamanca/ Platja dén Bossa Platja de ses Figueretes/ Puig des Molí	17986	10,7	1925	3753
	Cala Tarida/ Es Molí Sant Josep de sa Talaia/ Sant Austí des Vedrá	2349	9,4	221	431
IBIZA 3	Es Figueral/ Cala Llenya/ Sant Vicent de sa Cala/ Sant Carles de Peralta/ Port de Sant Miguel/ Portinatx/ Sant Joan de Labritja	5656	16,4	928	1809
	Cala Llonga/ Es Canar/ Santa Eularia des Riu	16255	13,7	2227	4343
FORMENTERA	Cala Saona/ Es Pujols/ Mitjorn Can Marí/ Platja es Caló/ La Savina/ Sant Ferran de ses Roques/ Punta Prima/ Platja de Migjorn/ El Pilar de la Mola/ S'Argamassa/ Platja Els Arenals/Sant Francesc Xavier/ Ses Salines	6641	2,3	153	298
	TOTAL:	85318		9856	19219

Población estimada en aeropuerto y puerto: 19217

Indice turístico: 1,95

Mayo - 1.999

SECTOR	ZONA	PLAZAS TURÍSTICAS	% OCUPACIÓN	Nº PLAZAS OCUPADAS	POBLACIÓN FLOTANTE
IBIZA 1	Badia de Sant Antoni de Portmany/ Cala Graciò/ Port des Torrent	8452	75,4	6373	13956
	Sant Antoni de Portmany	11203	48,7	5456	11948
IBIZA 2	Eivissa/ Talamanca/ Platja dén Bossa Platja de ses Figueretes/ Puig des Molí	17986	65,2	11727	25682
	Cala Tarida/ Es Molí Sant Josep de sa Talaia/ Sant Austí des Vedrá	2349	72,1	1694	3709
IBIZA 3	Es Figueral/ Cala Llenya/ Sant Vicent de sa Cala/ Sant Carles de Peralta/ Port de Sant Miguel/ Portinatx/ Sant Joan de Labritja	5656	56,9	3218	7048
	Cala Llonga/ Es Canar/ Santa Eularia des Riu	16255	66,4	10793	23637
FORMENTERA	Cala Saona/ Es Pujols/ Mitjorn Can Marí/ Platja es Caló/ La Savina/ Sant Ferran de ses Roques/ Punta Prima/ Platja de Migjorn/ El Pilar de la Mola/ S'Argamassa/ Platja Els Arenals/Sant Francesc Xavier/ Ses Salines	6641	61,8	4104	8988
	TOTAL:	85318		43365	94969

Población estimada en aeropuerto y puerto: 94780

Indice turístico: 2,19

Junio - 1.999

SECTOR	ZONA	PLAZAS TURÍSTICAS	% OCUPACIÓN	Nº PLAZAS OCUPADAS	POBLACIÓN FLOTANTE
IBIZA 1	Badia de Sant Antoni de Portmany/ Cala Graciò/ Port des Torrent	8452	89,2	7539	16285
	Sant Antoni de Portmany	11203	71,5	8010	17302
IBIZA 2	Eivissa/ Talamanca/ Platja dén Bossa Platja de ses Figueretes/ Puig des Molí	17986	87,6	15756	34032
	Cala Tarida/ Es Molí Sant Josep de sa Talaia/ Sant Austí des Vedrá	2349	89,8	2109	4556
IBIZA 3	Es Figueral/ Cala Llenya/ Sant Vicent de sa Cala/ Sant Carles de Peralta/ Port de Sant Miguel/ Portinatx/ Sant Joan de Labritja	5656	77,2	4366	9431
	Cala Llonga/ Es Canar/ Santa Eularia des Riu	16255	87,4	14207	30687
FORMENTERA	Cala Saona/ Es Pujols/ Mitjorn Can Marí/ Platja es Caló/ La Savina/ Sant Ferran de ses Roques/ Punta Prima/ Platja de Migjorn/ El Pilar de la Mola/ S'Argamassa/ Platja Els Arenals/Sant Francesc Xavier/ Ses Salines	6641	88,1	5851	12638
	TOTAL:	85318		57838	124931

Población estimada en aeropuerto y puerto: 124721

Indice turístico: 2,16

Julio - 1.999

SECTOR	ZONA	PLAZAS TURÍSTICAS	% OCUPACIÓN	Nº PLAZAS OCUPADAS	POBLACIÓN FLOTANTE
IBIZA 1	Badia de Sant Antoni de Portmany/ Cala Graciò/ Port des Torrent	8452	95,5	8072	19533
	Sant Antoni de Portmany	11203	92,9	10408	25186
IBIZA 2	Eivissa/ Talamanca/ Platja dén Bossa Platja de ses Figueretes/ Puig des Molí	17986	94,6	17015	41176
	Cala Tarida/ Es Molí Sant Josep de sa Talaia/ Sant Austí des Vedrá	2349	94,1	2210	5349
IBIZA 3	Es Figueral/ Cala Llenya/ Sant Vicent de sa Cala/ Sant Carles de Peralta/ Port de Sant Miguel/ Portinatx/ Sant Joan de Labritja	5656	90,3	5107	12360
	Cala Llonga/ Es Canar/ Santa Eularia des Riu	16255	93,9	15263	36938
FORMENTERA	Cala Saona/ Es Pujols/ Mitjorn Can Marí/ Platja es Caló/ La Savina/ Sant Ferran de ses Roques/ Punta Prima/ Platja de Migjorn/ El Pilar de la Mola/ S'Argamassa/ Platja Els Arenals/Sant Francesc Xavier/ Ses Salines	6641	94,4	6269	15171
	TOTAL:	85318		64344	155713

Población estimada en aeropuerto y puerto: 155725

Indice turístico: 2,42

Agosto - 1.999

SECTOR	ZONA	PLAZAS TURÍSTICAS	% OCUPACIÓN	Nº PLAZAS OCUPADAS	POBLACIÓN FLOTANTE
IBIZA 1	Badia de Sant Antoni de Portmany/ Cala Graciò/ Port des Torrent	8452	97,7	8258	17341
	Sant Antoni de Portmany	11203	96,2	10777	22632
IBIZA 2	Eivissa/ Talamanca/ Platja dén Bossa Platja de ses Figueretes/ Puig des Molí	17986	96,2	17303	36335
	Cala Tarida/ Es Molí Sant Josep de sa Talaia/ Sant Austí des Vedrá	2349	97,8	2297	4824
IBIZA 3	Es Figueral/ Cala Llenya/ Sant Vicent de sa Cala/ Sant Carles de Peralta/ Port de Sant Miguel/ Portinatx/ Sant Joan de Labritja	5656	94,9	5368	11272
	Cala Llonga/ Es Canar/ Santa Eularia des Riu	16255	94,9	15426	32395
FORMENTERA	Cala Saona/ Es Pujols/ Mitjorn Can Marí/ Platja es Caló/ La Savina/ Sant Ferran de ses Roques/ Punta Prima/ Platja de Migjorn/ El Pilar de la Mola/ S'Argamassa/ Platja Els Arenals/Sant Francesc Xavier/ Ses Salines	6641	95,3	6329	13291
	TOTAL:	85318		65757	138090

Población estimada en aeropuerto y puerto: 138135

Indice turístico: 2,10

Septiembre - 1.999

SECTOR	ZONA	PLAZAS TURÍSTICAS	% OCUPACIÓN	Nº PLAZAS OCUPADAS	POBLACIÓN FLOTANTE
IBIZA 1	Badia de Sant Antoni de Portmany/ Cala Gracció/ Port des Torrent	8452	91,9	7767	13515
	Sant Antoni de Portmany	11203	85,2	9545	16608
IBIZA 2	Eivissa/ Talamanca/ Platja dén Bossa Platja de ses Figueretes/ Puig des Molí	17986	90,1	16205	28197
	Cala Tarida/ Es Molí Sant Josep de sa Talaia/ Sant Austí des Vedrá	2349	92,8	2180	3793
IBIZA 3	Es Figueral/ Cala Llenya/ Sant Vicent de sa Cala/ Sant Carles de Peralta/ Port de Sant Miguel/ Portinatx/ Sant Joan de Labritja	5656	82,6	4672	8129
	Cala Llonga/ Es Canar/ Santa Eularia des Riu	16255	86,7	14093	24522
FORMENTERA	Cala Saona/ Es Pujols/ Mitjorn Can Marí/ Platja es Caló/ La Savina/ Sant Ferran de ses Roques/ Punta Prima/ Platja de Migjorn/ El Pilar de la Mola/ S'Argamassa/ Platja Els Arenals/Sant Francesc Xavier/ Ses Salines	6641	87	5778	10053
	TOTAL:	85318		60240	104818

Población estimada en aeropuerto y puerto: 105117

Indice turístico: 1,74

Octubre - 1.999

SECTOR	ZONA	PLAZAS TURÍSTICAS	% OCUPACIÓN	Nº PLAZAS OCUPADAS	POBLACIÓN FLOTANTE
IBIZA 1	Badia de Sant Antoni de Portmany/ Cala Gracció/ Port des Torrent	8452	67,4	5697	5697
	Sant Antoni de Portmany	11203	31	3473	3473
IBIZA 2	Eivissa/ Talamanca/ Platja dén Bossa Platja de ses Figueretes/ Puig des Molí	17986	53,8	9676	9676
	Cala Tarida/ Es Molí Sant Josep de sa Talaia/ Sant Austí des Vedrá	2349	66,4	1560	1560
IBIZA 3	Es Figueral/ Cala Llenya/ Sant Vicent de sa Cala/ Sant Carles de Peralta/ Port de Sant Miguel/ Portinatx/ Sant Joan de Labritja	5656	36,4	2059	2059
	Cala Llonga/ Es Canar/ Santa Eularia des Riu	16255	54,4	8843	8843
FORMENTERA	Cala Saona/ Es Pujols/ Mitjorn Can Marí/ Platja es Caló/ La Savina/ Sant Ferran de ses Roques/ Punta Prima/ Platja de Migjorn/ El Pilar de la Mola/ S'Argamassa/ Platja Els Arenals/Sant Francesc Xavier/ Ses Salines	6641	39,1	2597	2597
	TOTAL:	85318		33904	33904

Población estimada en aeropuerto y puerto: 30487

Indice turístico: 0,90

Noviembre - 1.999

SECTOR	ZONA	PLAZAS TURÍSTICAS	% OCUPACIÓN	Nº PLAZAS OCUPADAS	POBLACIÓN FLOTANTE
IBIZA 1	Badia de Sant Antoni de Portmany/ Cala Gració/ Port des Torrent	8452	8,9	752	4859
	Sant Antoni de Portmany	11203	6,9	773	4994
IBIZA 2	Eivissa/ Talamanca/ Platja dén Bossa Platja de ses Figueretes/ Puig des Molí	17986	4	719	4648
	Cala Tarida/ Es Molí Sant Josep de sa Talaia/ Sant Austí des Vedrá	2349	0	74	74
IBIZA 3	Es Figueral/ Cala Llenya/ Sant Vicent de sa Cala/ Sant Carles de Peralta/ Port de Sant Miguel/ Portinatx/ Sant Joan de Labritja	5656	0	*144*	*144*
	Cala Llonga/ Es Canar/ Santa Eularia des Riu	16255	4,4	715	4620
FORMENTERA	Cala Saona/ Es Pujols/ Mitjorn Can Marí/ Platja es Caló/ La Savina/ Sant Ferran de ses Roques/ Punta Prima/ Platja de Migjorn/ El Pilar de la Mola/ S'Argamassa/ Platja Els Arenals/Sant Francesc Xavier/ Ses Salines	6641	5,1	339	2188
	TOTAL:	85318		3517	21527

Población estimada en aeropuerto y puerto: 22721

Indice turístico: 6,46

Diciembre - 1.999

SECTOR	ZONA	PLAZAS TURÍSTICAS	% OCUPACIÓN	Nº PLAZAS OCUPADAS	POBLACIÓN FLOTANTE
IBIZA 1	Badia de Sant Antoni de Portmany/ Cala Gració/ Port des Torrent	8452	9,2	778	763
	Sant Antoni de Portmany	11203	6,8	762	11419
IBIZA 2	Eivissa/ Talamanca/ Platja dén Bossa Platja de ses Figueretes/ Puig des Molí	17986	1	180	2696
	Cala Tarida/ Es Molí Sant Josep de sa Talaia/ Sant Austí des Vedrá	2349		*65*	*65*
IBIZA 3	Es Figueral/ Cala Llenya/ Sant Vicent de sa Cala/ Sant Carles de Peralta/ Port de Sant Miguel/ Portinatx/ Sant Joan de Labritja	5656	1,9	107	1611
	Cala Llonga/ Es Canar/ Santa Eularia des Riu	16255	1,4	228	3411
FORMENTERA	Cala Saona/ Es Pujols/ Mitjorn Can Marí/ Platja es Caló/ La Savina/ Sant Ferran de ses Roques/ Punta Prima/ Platja de Migjorn/ El Pilar de la Mola/ S'Argamassa/ Platja Els Arenals/Sant Francesc Xavier/ Ses Salines	6641	2,3	153	2290
	TOTAL:	85318		2272	22255

Población estimada en aeropuerto y puerto: 34065

Indice turístico: 14,99

4.- RECOPILACIÓN DE LA POBLACIÓN FLOTANTE EN EL PERIODO 1994 – 1999 POR ZONAS TURÍSTICAS.

El objetivo principal de este trabajo es recopilar toda la información sobre población flotante en Baleares elaborada hasta el momento, de manera que se pueda consultar de forma rápida y sencilla.

Se han realizado unos cuadros resumen que recogen la población para cada una de las zonas turísticas definidas.

Así mismo se han elaborado unos gráficos en los que se representa la población flotante total mensual, estos permiten comparar de forma gráfica todos los años estudiados.

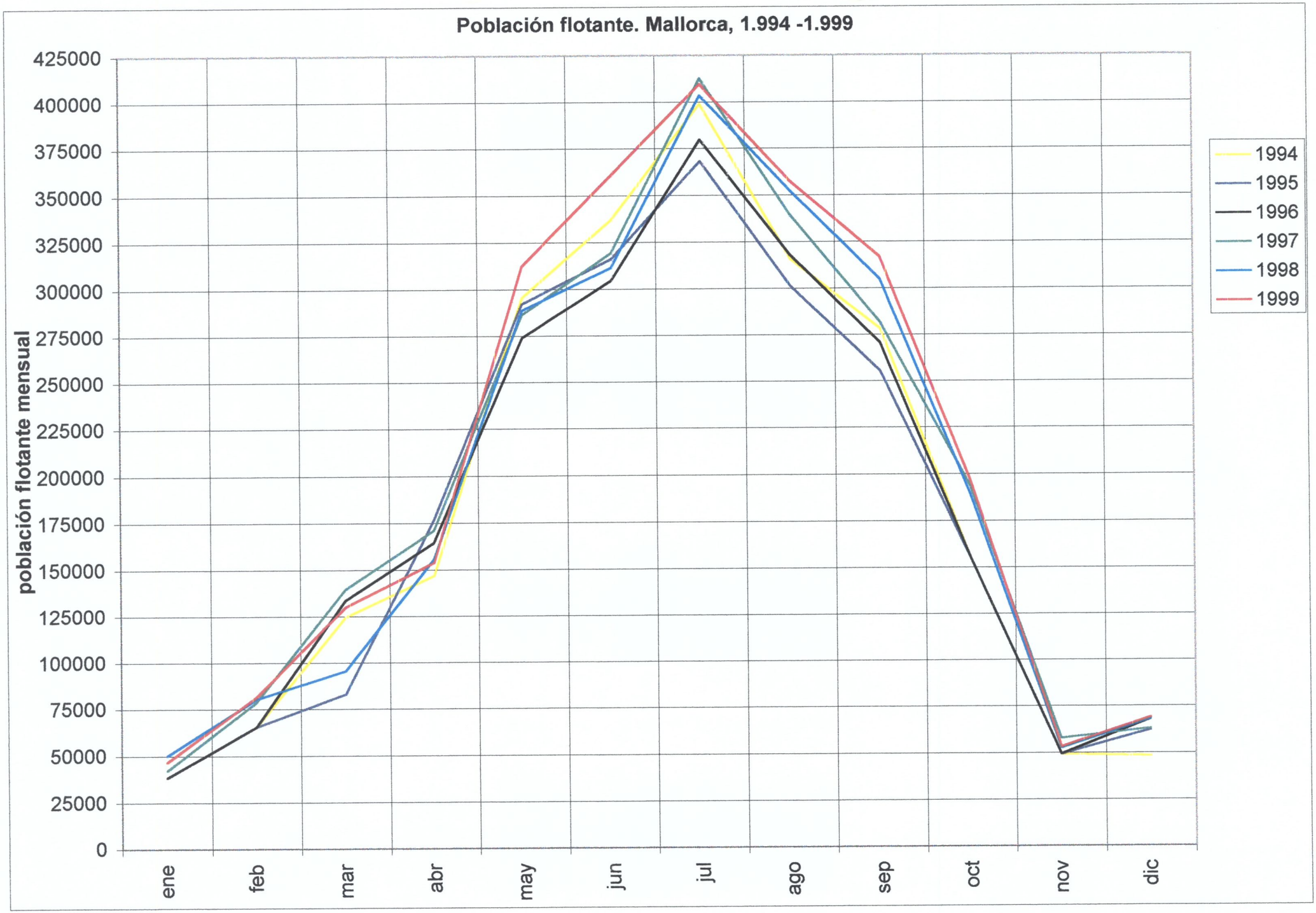
Población flotante. Mallorca, 1.994 -1.999
población flotante mensual
425000
400000
375000
350000
325000
300000
275000
250000
225000
200000
175000
150000
125000
100000
75000
50000
25000
0
ene
feb
mar
abr
may
jun
jul
ago
sep
oct
nov
dic
1994
1995
1996
1997
1998
1999

año 1994

SECTOR	ZONA	enero	febrero	marzo	abril	mayo	junio	julio	agosto	septiembre	octubre	noviembre	diciembre	media anual
PALMA	Platja de Palma/ S'Arenal	12123	14624	23671	25127	40528	46594	55396	43484	38483	21258	10600	12565	28704
	Ciutat Jardí/ Can Pastilla	2825	4736	6151	6392	8103	10716	13179	10503	9163	4775	3471	4097	7009
	Palma capital	2401	2608	5670	5526	6814	7446	9408	8525	6554	3585	2977	2942	5371
	Cala Major/ San Agustín/Marivent	826	983	2193	2753	3112	3754	4927	3692	3169	1646	606	656	2360
	suma parcial	18175	22950	37685	39798	58558	68510	82910	66204	57369	31264	17653	20260	43445
PONENT	Ses Illetes/ Portals Nous/ Cas Catalá	435	1065	2273	2700	4605	5139	5929	5075	4366	2113	374	64	2845
	Palma Nova/ Magaluf/ Cala Vinyes	5935	12880	20296	23429	37545	42802	50828	38266	34307	20855	9857	11273	25689
	Santa Ponça/Calviá	2406	3584	5949	6394	14747	16881	21350	15845	14231	8593	3684	3834	9792
	Peguera/Cala Fornells	3189	4947	9824	10031	13670	14092	16381	13527	12194	7340	4330	4790	9526
	suma parcial	11965	22477	38342	42554	70568	78914	94488	72713	65099	38902	18245	19961	47852
	Port d'Andratx/ Sant Elm/ Camp de Mar	44	79	1421	1644	2700	3513	3891	3197	2974	1728	26	48	1772

1994

SECTOR	ZONA	enero	febrero	marzo	abril	mayo	junio	julio	agosto	septiembre	octubre	noviembre	diciembre	media anual
TRAMUNTANA	Soller/Port de Sóller/ Deiá/ Estellencs/ Banyalbufar/Esporles/ Valldemossa/ Fornalutx/ Llucalcari/ Puigpunyent	118	372	983	1300	2571	2607	3384	2822	2519	1343	215	82	1526
	Alaró/ Orient/ Bunyola	0	25	0	21	142	142	193	164	138	54	0	1	73
NORT	Pollença/ Port de Pollença/ Cala Sant Vicenç/	188	591	2788	4591	8039	8225	9864	7638	6982	3860	920	74	4480
	Alcúdia/ Port d'Alcúdia/ Es Mal Pas/ Platja de Muro	1250	1682	7365	15292	50185	57936	68072	51561	47692	26804	1834	1001	27556
	C´an Picafort/ Colònia de Sant Pere	546	1309	2990	2874	10097	12292	14251	11417	10031	5585	350	591	6028
	Muro/ Sa Pobla/ Campanet/ Santa Margalida	0	0	0	351	2349	2349	3206	2708	2277	885	0	29	1180
LLEVANT	Cala Rajada/ Font de sa Cala/ Cala Mesquida Canyamel/ Sa Pedruscada/ Capdepera	675	2520	8502	8405	17581	18850	21971	18387	15892	8237	665	874	10213
	Cala Millor/ Cala Bona/ Costa des Pins/ Son Servera	4897	11303	17734	15429	31107	33732	37067	30507	26974	15573	8792	5015	19844
	Portocristo/ Cales de Mallorca/ Cala Murada/ S´Illot/ Cala Moreia/ Cala Mendía/ Sa Coma/ Cala Stany Cala Anguila	149	1776	2412	5963	11666	16292	19136	15352	12806	6693	482	233	7747
	Cala D´Or/ Cala Ferrera/ Cala Figuera/ Santanyí Porto Petro/ Porto Colom/ Cala Mondragó/ Cala Serena	283	302	3448	7132	23225	26045	31199	25581	21298	11604	0	293	12534
	Manacor/ Sant LLorenç/ Felanitx	0	0	0	180	1200	1200	1637	1383	1163	452	0	0	601
MIGJORN	Colonia de Sant Jordi/ Ses Salines/ Sa Rápita	41	74	988	1233	3604	4171	4900	3976	3158	1867	207	55	2023
	Campos/ Llucmajor/ Randa	0	0	0	304	2036	2036	2778	2347	1973	767	0	0	1020
PLA	Costitx/ Inca/Petra/ Sencelles/ Santa Eugénia Selva/ Lloseta/ María de la Salut	0	0	0	14	101	101	137	116	97	38	0	0	50
	TOTAL:	38331	65460	124660	147084	295729	336913	399083	316074	278441	155656	49389	48520	187945

año 1995

SECTOR	ZONA	enero	febrero	marzo	abril	mayo	junio	julio	agosto	septiembre	octubre	noviembre	diciembre	media anual
PALMA	Platja de Palma/ S'Arenal	12123	14624	15781	30185	40070	43699	51114	41495	35341	21258	10600	16128	27701
	Ciutat Jardí/ Can Pastilla	2825	4736	4100	7678	8012	10050	12161	10023	8415	4775	3471	5258	6792
	Palma capital	2401	2608	3780	6638	6737	6983	8681	8135	6019	3585	2977	3776	5193
	Cala Major/ San Agustín/Marivent	826	983	1462	3307	3077	3521	4546	3523	2910	1646	606	842	2271
	suma parcial	18175	22950	25123	47807	57896	64252	76502	63175	52686	31264	17653	26005	41957
PONENT	Ses Illetes/ Portals Nous/ Cas Catalá	435	1065	1516	3244	4553	4820	5470	4843	4010	2113	374	83	2710
	Palma Nova/ Magaluf/ Cala Vinyes	5935	12880	13531	28144	37121	40142	46899	36515	31506	20855	9857	14470	24821
	Santa Ponça/Calviá	2406	3584	3966	7680	14580	15832	19700	15120	13069	8593	3684	4921	9428
	Peguera/Cala Fornells	3189	4947	6549	12050	13516	13216	15115	12908	11199	7340	4330	6149	9209
	suma parcial	11965	22477	25562	51118	69770	74010	87184	69387	59785	38902	18245	25622	46169
	Port d'Andratx/ Sant Elm/ Camp de Mar	44	79	947	1975	2670	3295	3590	3051	2731	1728	26	62	1683

año 1995

SECTOR	ZONA	enero	febrero	marzo	abril	mayo	junio	julio	agosto	septiembre	octubre	noviembre	diciembre	media anual
TRAMUNTANA	Soller/Port de Sóller/ Deiá/ Estellencs/ Banyalbufar/Esporles/ Valldemossa/ Fornalutx/ Llucalcari/ Puigpunyent	118	372	655	1562	2542	2445	3122	2692	2313	1343	215	106	1457
	Alaró/ Orient/ Bunyola	0	25	0	25	140	133	178	156	127	54	0	2	70
NORT	Pollença/ Port de Pollença/ Cala Sant Vicenç/	*188*	591	1859	5515	7948	7714	9101	7289	6412	3860	920	96	4291
	Alcúdia/ Port d'Alcúdia/ Es Mal Pas/ Platja de Muro	1250	1682	4910	18369	49618	54335	62810	49202	43798	26804	1834	1286	26325
	C´an Picafort/ Colònia de Sant Pere	546	1309	1994	3453	9983	11528	13150	10895	9212	5585	350	758	5730
	Muro/ Sa Pobla/ Campanet/ Santa Margalida	0	0	0	422	2322	2203	2959	2584	2091	885	0	38	1125
LLEVANT	Cala Rajada/ Font de sa Cala/ Cala Mesquida Canyamel/ Sa Pedruscada/ Capdepera	675	2520	5668	10096	17383	17678	20272	17546	14595	8237	665	1122	9705
	Cala Millor/ Cala Bona/ Costa des Pins/ Son Servera	4897	11303	11823	18534	30756	31636	34202	29111	24772	15573	8792	6437	18986
	Portocristo/ Cales de Mallorca/ Cala Murada/ S´Illot/ Cala Moreia/ Cala Mendía/ Sa Coma/ Cala Stany Cala Anguila	149	1776	1608	7163	11534	15280	17657	14649	11761	6693	482	300	7421
	Cala D´Or/ Cala Ferrera/ Cala Figuera/ Santanyí Porto Petro/ Porto Colom/ Cala Mondragó/ Cala Serena	283	302	2299	8567	22963	24426	28787	24411	19559	11604	0	377	11965
	Manacor/ Sant LLorenç/ Felanitx	0	0	0	216	1187	1125	1511	1320	1068	452	0	0	573
MIGJORN	Colonia de Sant Jordi/ Ses Salines/ Sa Rápita	*41*	74	659	1482	3564	3911	4521	3794	2901	1867	207	71	1924
	Campos/ Llucmajor/ Randa	0	0	0	365	2013	1909	2563	2240	1812	767	0	0	972
PLA	Costitx/ Inca/Petra/ Sencelles/ Santa Eugénia Selva/ Lloseta/ María de la Salut	0	0	0	17	100	95	126	111	89	38	0	0	48
	TOTAL:	38331	65460	83107	176686	292388	315975	368236	301613	255712	155656	49389	62279	180403

año 1996

SECTOR	ZONA	enero	febrero	marzo	abril	mayo	junio	julio	agosto	septiembre	octubre	noviembre	diciembre	media anual
PALMA	Platja de Palma/ S'Arenal	12123	14624	25373	28130	37551	42119	52720	43769	37436	21258	10600	17628	28611
	Ciutat Jardí/ Can Pastilla	2825	4736	6593	7156	7508	9687	12543	10572	8914	4775	3471	5748	7044
	Palma capital	2401	2608	6078	6186	6314	6731	8953	8581	6376	3585	2977	4128	5410
	Cala Major/ San Agustín/Marivent	826	983	2351	3082	2884	3393	4689	3716	3082	1646	606	921	2348
	suma parcial	18175	22950	40395	44553	54257	61930	78905	66637	55808	31264	17653	28424	43413
PONENT	Ses Illetes/ Portals Nous/ Cas Catalá	435	1065	2437	3023	4267	4646	5642	5108	4248	2113	374	90	2787
	Palma Nova/ Magaluf/ Cala Vinyes	5935	12880	21755	26229	34788	38691	48372	38516	33374	20855	9857	15816	25589
	Santa Ponça/Calviá	2406	3584	6377	7158	13664	15260	20319	15949	13843	8593	3684	5379	9685
	Peguera/Cala Fornells	3189	4947	10530	11230	12666	12739	15590	13616	11863	7340	4330	6720	9563
	suma parcial	11965	22477	41099	47639	65385	71335	89923	73189	63327	38902	18245	28006	47624
	Port d'Andratx/ Sant Elm/ Camp de Mar	44	79	1523	1840	2502	3176	3703	3218	2893	1728	26	68	1733

año 1996

SECTOR	ZONA	enero	febrero	marzo	abril	mayo	junio	julio	agosto	septiembre	octubre	noviembre	diciembre	media anual
TRAMUNTANA	Soller/Port de Sóller/ Deiá/ Estellencs/ Banyalbufar/Esporles/ Valldemossa/ Fornalutx/ Llucalcari/ Puigpunyent	118	372	1054	1456	2382	2356	3220	2840	2450	1343	215	116	1494
	Alaró/ Orient/ Bunyola	0	25	0	23	131	128	183	165	134	54	0	2	70
NORT	Pollença/ Port de Pollença/ Cala Sant Vicenç/	188	591	2988	5139	7448	7435	9387	7688	6792	3860	920	104	4378
	Alcúdia/ Port d'Alcúdia/ Es Mal Pas/ Platja de Muro	1250	1682	7895	17119	46499	52371	64783	51898	46394	26804	1834	1405	26661
	C´an Picafort/ Colònia de Sant Pere	546	1309	3205	3218	9355	11112	13563	11492	9758	5585	350	829	5860
	Muro/ Sa Pobla/ Campanet/ Santa Margalida	0	0	0	393	2176	2123	3052	2726	2215	885	0	41	1134
LLEVANT	Cala Rajada/ Font de sa Cala/ Cala Mesquida Canyamel/ Sa Pedruscada/ Capdepera	675	2520	9113	9409	16290	17039	20909	18507	15459	8237	665	1227	10004
	Cala Millor/ Cala Bona/ Costa des Pins/ Son Servera	4897	11303	19009	17273	28823	30492	35276	30706	26240	15573	8792	7036	19618
	Portocristo/ Cales de Mallorca/ Cala Murada/ S´Illot/ Cala Moreia/ Cala Mendía/ Sa Coma/ Cala Stany Cala Anguila	149	1776	2585	6675	10809	14727	18212	15452	12458	6693	482	328	7529
	Cala D´Or/ Cala Ferrera/ Cala Figuera/ Santanyí Porto Petro/ Porto Colom/ Cala Mondragó/ Cala Serena	283	302	3696	7984	21520	23544	29691	25748	20718	11604	0	412	12125
	Manacor/ Sant LLorenç/ Felanitx	0	0	0	201	1112	1085	1558	1392	1131	452	0	0	578
MIGJORN	Colonia de Sant Jordi/ Ses Salines/ Sa Rápita	41	74	1059	1381	3340	3770	4663	4002	3072	1867	207	77	1963
	Campos/ Llucmajor/ Randa	0	0	0	340	1886	1840	2644	2362	1919	767	0	0	980
PLA	Costitx/ Inca/Petra/ Sencelles/ Santa Eugénia Selva/ Lloseta/ María de la Salut	0	0	0	16	93	91	130	117	94	38	0	0	48
	TOTAL:	38331	65460	133622	164660	274009	304554	379803	318139	270865	155656	49389	68073	185214

año 1997

SECTOR	ZONA	enero	febrero	marzo	abril	mayo	junio	julio	agosto	septiembre	octubre	noviembre	diciembre	TOTAL
PALMA	Platja de Palma/ S'Arenal	12123	17449	25844	27530	37702	42089	54601	44424	37171	25364	12647	16558	29458
	Ciutat Jardí/ Can Pastilla	3058	5126	6092	6353	6839	8781	11785	9734	8030	5169	3757	4898	6635
	Palma capital	2372	3347	6661	6514	6820	7236	9977	9370	6811	4603	3821	4171	5975
	Cala Major/ San Agustín/Marivent	1076	1279	2612	3290	3158	3699	5297	4114	3338	2142	788	943	2645
	suma parcial	18628	27202	41208	43686	54519	61805	81660	67642	55350	37277	21014	26570	44713
PONENT	Ses Illetes/ Portals Nous/ Cas Catalá	611	1495	2920	3481	5040	5462	6875	6099	4962	2966	525	71	3376
	Palma Nova/ Magaluf/ Cala Vinyes	6837	14838	21395	24784	33723	37330	48371	37744	31994	24025	11356	14344	25562
	Santa Ponça/Calviá	2532	3772	5728	9431	12099	13448	18559	14276	12122	9043	3877	4456	9112
	Peguera/Cala Fornells	4446	6897	12531	12840	14858	14872	18864	16146	13761	10233	6036	7375	11572
	suma parcial	14425	27002	42574	50536	65719	71112	92669	74266	62840	46267	21793	26246	49621
	Port d'Andratx/ Sant Elm/ Camp de Mar	75	135	2212	2568	3582	4526	5470	4658	4097	2940	44	53	2530

año 1997

SECTOR	ZONA	enero	febrero	marzo	abril	mayo	junio	julio	agosto	septiembre	octubre	noviembre	diciembre	TOTAL
TRAMUNTANA	Soller/Port de Sóller/ Deiá/ Estellencs/ Banyalbufar/Esporles/ Valldemossa/ Fornalutx/ Llucalcari/ Puigpunyent	214	673	1628	2161	3628	3572	5060	4373	3691	2430	389	165	2332
	Alaró/ Orient/ Bunyola	0	25	0	19	110	107	159	140	112	54	0	1	61
NORT	Pollença/ Port de Pollença/ Cala Sant Vicenç/	188	733	3166	5232	7779	7729	10114	8118	7016	4792	1142	102	4676
	Alcúdia/ Port d'Alcúdia/ Es Mal Pas/ Platja de Muro	1384	1862	7461	15545	43316	48557	62253	48874	42741	29674	2031	1225	25410
	C´an Picafort/ Colònia de Sant Pere	796	1906	3986	3845	11469	13558	17152	14242	11831	8137	509	950	7365
	Muro/ Sa Pobla/ Campanet/ Santa Margalida	0	0	0	323	1831	1778	2649	2319	1843	885	0	33	972
LLEVANT	Cala Rajada/ Font de sa Cala/ Cala Mesquida Canyamel/ Sa Pedruscada/ Capdepera	963	3597	11101	11012	19560	20363	25899	22464	18357	11754	949	1378	12283
	C. Millor/ C.Bona/ Costa des Pins/ Son Servera	4747	10957	15731	13734	23511	24755	29683	25320	21167	15096	8523	5369	16550
	Portocristo/ Cales de Mallorca/ Cala Murada/ S´Illot/ Cala Moreia/ C.Mendía/ Sa Coma/ Cala Anguila/ Cala Stany	347	4147	5153	12785	21239	28801	36913	30693	24207	15628	1125	602	15137
	Cala D´Or/ Cala Ferrera/ C. Figuera/ Santanyí Porto Petro/ P. Colom/ C. Mondragó/ C.Serena	362	386	4034	7410	23147	25205	32945	27998	22039	14833	0	324	13224
	Manacor/ Sant LLorenç/ Felanitx	0	0	0	165	936	909	1353	1184	941	452	0	0	495
MIGJORN	Colonia de Sant Jordi/ Ses Salines/ Sa Rápita	41	41	1426	1785	4430	4978	6381	5367	4031	2943	207	61	2641
	Campos/ Llucmajor/ Randa	0	0	0	279	1587	1541	2295	2010	1597	767	0	0	840
PLA	Costitx/ Inca/Petra/ Sencelles/ Santa Eugénia Selva/ Lloseta/ María de la Salut	0	0	0	13	79	76	113	100	79	38	0	0	41
	TOTAL:	42170	78666	139681	171100	286444	319371	412767	339766	281938	193967	57726	63079	198890

DIRECCIÓ GENERAL
DE RECURSOS HÍDRICS

año 1998

SECTOR	ZONA	enero	febrero	marzo	abril	mayo	junio	julio	agosto	septiembre	octubre	noviembre	diciembre	TOTAL
PALMA	Platja de Palma/ S'Arenal	12682	18693	19527	24565	36776	41094	52601	46315	39745	25260	12647	16533	28870
	Ciutat Jardí/ Can Pastilla	3271	4205	4987	5809	7898	8827	11352	10149	8664	5434	2626	3426	6387
	Palma capital	2669	3892	5053	6118	7202	7107	8584	9345	7730	5850	4540	6209	6191
	Cala Major/ San Agustín/Marivent	795	963	1426	1880	2897	3898	4886	4374	3584	2503	1288	1201	2475
	suma parcial	19417	27752	30992	38372	54772	60926	77423	70184	59722	39047	21101	27368	43923
PONENT	Ses Illetes/ Portals Nous/ Cas Catalá	63	438	939	2424	4206	5358	6674	6385	5597	2942	1112	715	3071
	Palma Nova/ Magaluf/ Cala Vinyes	9604	12932	15121	23084	32752	36684	47150	39433	34326	21077	9166	13533	24572
	Santa Ponça/Calviá	4277	6588	6232	8337	13031	13916	17943	15113	13281	9009	3510	5558	9733
	Peguera/Cala Fornells	6429	9688	9966	8642	15154	14763	19575	16850	14879	9865	5731	8769	11693
	suma parcial	20372	29645	32259	42488	65142	70720	91343	77782	68083	42893	19520	28575	49069
	Port d'Andratx/ Sant Elm/ Camp de Mar	215	2084	1829	3224	3625	3607	4983	4841	4113	2896	84	598	2675

año 1998

SECTOR	ZONA	enero	febrero	marzo	abril	mayo	junio	julio	agosto	septiembre	octubre	noviembre	diciembre	TOTAL
TRAMUNTANA	Soller/Port de Sóller/ Deiá/ Estellencs/ Banyalbufar/Esporles/ Valldemossa/ Fornalutx/ Llucalcari/ Puigpunyent	264	848	678	2606	4323	3887	5218	4573	4046	2455	720	213	2486
	Alaró/ Orient/ Bunyola	0	13	11	54	110	106	178	147	132	54	3	5	68
NORT	Pollença/ Port de Pollença/ Cala Sant Vicenç/	50	1154	2076	4268	7651	7749	9912	8421	7360	4453	2089	384	4631
	Alcúdia/ Port d'Alcúdia/ Es Mal Pas/ Platja de Muro	827	1993	3723	22444	45724	47757	60371	50648	44825	29862	1053	2417	25970
	C´an Picafort/ Colònia de Sant Pere	1041	1705	2059	1842	11733	12685	17183	14667	12841	8193	343	762	7088
	Muro/ Sa Pobla/ Campanet/ Santa Margalida	0	44	177	23	1833	1753	2938	2425	2177	885	0	67	1027
LLEVANT	Cala Rajada/ Font de sa Cala/ Cala Mesquida Canyamel/ Sa Pedruscada/ Capdepera	1265	2864	4129	7263	17797	19760	25900	23301	20206	11649	1652	1505	11441
	C. Millor/ C.Bona/ Costa des Pins/ Son Servera	5403	8952	10844	12694	21694	23480	29657	26186	23126	14628	4252	4506	15452
	Portocristo/ Cales de Mallorca/ Cala Murada/ S´Illot/ Cala Moreia/ C.Mendía/ Sa Coma/ Cala Anguila/ Cala Stany	862	2561	3279	10756	23878	26094	35595	31574	26375	15843	1005	769	14882
	Cala D´Or/ Cala Ferrera/ C. Figuera/ Santanyí Porto Petro/ P. Colom/ C. Mondragó/ C.Serena	*439*	351	2436	8629	23922	25750	32601	29010	24264	13232	856	806	13525
	Manacor/ Sant LLorenç/ Felanitx	*0*	23	90	12	936	895	1501	1238	1112	452	0	0	522
MIGJORN	Colonia de Sant Jordi/ Ses Salines/ Sa Rápita	*41*	262	855	1188	4061	4756	6271	5391	4784	2349	8	191	2513
	Campos/ Llucmajor/ Randa	*0*	58	153	20	1588	1519	2546	2102	1887	767	0	0	887
PLA	Costitx/ Inca/Petra/ Sencelles/ Santa Eugénia Selva/ Lloseta/ María de la Salut	*0*	3	8	10	79	75	126	104	93	38	0	0	45
	TOTAL:	50196	80313	95598	155894	288870	311518	403745	352593	305147	189696	52685	68166	196202

año 1999

SECTOR	ZONA	enero	febrero	marzo	abril	mayo	junio	julio	agosto	septiembre	octubre	noviembre	diciembre	media anual
PALMA	Platja de Palma/ S'Arenal	12123	18276	24626	24589	39076	46451	54076	46895	40993	26093	14002	16758	30330
	Ciutat Jardí/ Can Pastilla	3249	4698	6385	5571	8396	10004	11477	10223	8897	5609	3514	3688	6809
	Palma capital	3316	4690	6563	5952	9103	9536	11135	9756	8623	5503	5116	6495	7149
	Cala Major/ San Agustín/Marivent	749	1071	1581	2401	3694	4196	5123	4502	3876	2418	1294	1620	2711
	suma parcial	19436	28735	39154	38512	60269	70187	81811	71376	62389	39623	23927	28561	46998
PONENT	Ses Illetes/ Portals Nous/ Cas Catalá	327	650	1848	2927	5613	6479	7020	6439	5546	3293	1175	1078	3533
	Palma Nova/ Magaluf/ Cala Vinyes	8436	13282	19230	20322	35401	40212	46487	39846	35331	21777	8699	13707	25228
	Santa Ponça/Calviá	4388	6932	10081	8480	13582	15963	17745	15318	13713	8943	1666	3235	10004
	Peguera/Cala Fornells	4742	6835	11158	11330	16151	17338	19256	16762	15572	10702	3905	7869	11802
	suma parcial	17894	27699	42318	43060	70747	79992	90508	78365	70163	44715	15446	25890	50566
	Port d'Andratx/ Sant Elm/ Camp de Mar	590	1126	1935	1981	3445	4796	5252	4800	4372	3064	11	66	2620

año 1999

SECTOR	ZONA	enero	febrero	marzo	abril	mayo	junio	julio	agosto	septiembre	octubre	noviembre	diciembre	media anual
TRAMUNTANA	Soller/Port de Sóller/ Deiá/ Estellencs/ Banyalbufar/Esporles/ Valldemossa/ Fornalutx/ Llucalcari/ Puigpunyent	243	1015	1734	2610	4434	4507	5218	4538	4080	2430	386	443	2600
	Alaró/ Orient/ Bunyola	0	25	0	14	114	116	153	149	119	54	0	2	62
NORT	Pollença/ Port de Pollença/ Cala Sant Vicenç/	188	1223	3277	4307	8051	8894	9988	8596	7703	4949	1706	537	4952
	Alcúdia/ Port d'Alcúdia/ Es Mal Pas/ Platja de Muro	338	3686	8838	17810	48385	53061	59767	51440	46092	29034	2106	2875	26953
	C´an Picafort/ Colònia de Sant Pere	731	1196	2200	3290	12765	15347	17339	15019	13554	8923	797	967	7677
	Muro/ Sa Pobla/ Campanet/ Santa Margalida	0	0	0	232	1884	1924	2540	2460	1967	885	0	40	994
LLEVANT	Cala Rajada/ Font de sa Cala/ Cala Mesquida Canyamel/ Sa Pedruscada/ Capdepera	1142	1739	6106	8689	19885	24177	26769	23738	21332	12633	2144	1791	12512
	Cala Millor/ Cala Bona/ Costa des Pins/ Son Servera	4915	9654	12995	12451	23984	27432	30195	26623	24002	15116	4974	5644	16499
	Portocristo/ Cales de Mallorca/ Cala Murada/ S´Illot/ Cala Moreia/ Cala Mendía/ Sa Coma/ Cala Stany Cala Anguila	622	3733	6671	10604	26507	32133	36894	32268	28236	16920	455	1307	16362
	Cala D´Or/ Cala Ferrera/ Cala Figuera/ Santanyí Porto Petro/ Porto Colom/ Cala Mondragó/ Cala Serena	461	1339	3182	8571	25426	30067	33395	29189	25332	15185	1053	958	14513
	Manacor/ Sant LLorenç/ Felanitx	0	0	0	119	963	983	1297	1257	1005	452	0	0	506
MIGJORN	Colonia de Sant Jordi/ Ses Salines/ Sa Rápita	41	245	1484	1552	3867	5285	6263	5678	4739	2134	207	75	2631
	Campos/ Llucmajor/ Randa	0	0	0	201	1633	1668	2201	2132	1704	767	0	0	859
PLA	Costitx/ Inca/Petra/ Sencelles/ Santa Eugénia Selva/ Lloseta/ María de la Salut	0	0	0	9	81	83	108	106	84	38	0	0	42
	TOTAL:	46602	81415	129894	154012	312440	360653	409698	357734	316873	196921	53211	69154	207347

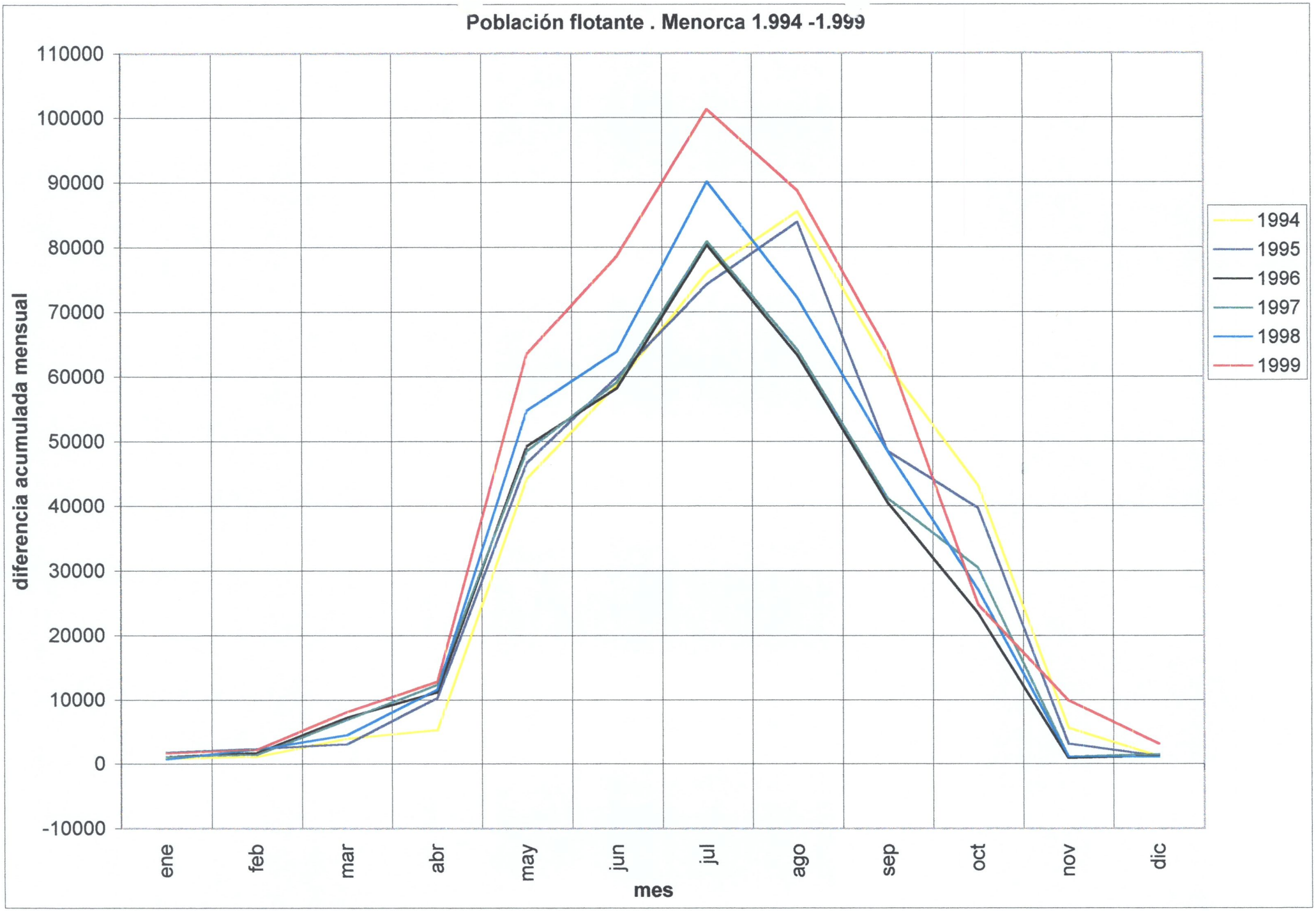
Población flotante . Menorca 1.994 -1.999
110000
100000
90000
80000
70000
60000
50000
40000
30000
20000
10000
0
-10000
diferencia acumulada mensual
ene
feb
mar
abr
may
jun
jul
ago
sep
oct
nov
dic
mes
1994
1995
1996
1997
1998
1999

Población flotante. Menorca, 1994

SECTOR	ZONA	año 1994 enero	febrero	marzo	abril	mayo	junio	julio	agosto	septiembre	octubre	noviembre	diciembre	media anual
ESTE	Maó/ Es Castell/ Sant Lluis/ S' Algar/ Punta Prima/ Alcalfar7 Cala Fonduco	314	434	1012	1066	6339	9853	12422	13899	9800	7422	3569	719	5571
	Mercadal/ Fornells/ Arenal d`en Castell/ Son Parc	118	235	848	519	5164	5351	8437	10152	7327	4703	1811	294	3747
OESTE	Ferreries/ Son Bou/ Cala Porter/ Cala Galdana/ Alaior/ Es migjorn Gran	24	91	385	1813	13899	19306	25218	28337	20537	14674	135	22	10370
	Ciutadela/ Cala Blanca/ Cala d´en Blanes/ Cala en Bosc/ Cala Morell	384	402	1784	1976	18881	24279	30037	33129	24223	16455	157	191	12658
	TOTAL:	840	1162	4029	5375	44283	58788	76115	85517	61886	43254	5671	1225	32345

Población flotante. Menorca,1995

SECTOR	ZONA	año 1995 enero	febrero	marzo	abril	mayo	junio	julio	agosto	septiembre	octubre	noviembre	diciembre	media anual
ESTE	Maó/ Es Castell/ Sant Lluis/ S' Algar/ Punta Prima/ Alcalfar7 Cala Fonduco	672	885	793	2040	6679	10045	12127	13634	7676	6817	2016	719	5342
	Mercadal/ Fornells/ Arenal d`en Castell/ Son Parc	253	479	664	994	5441	5456	8236	9958	5739	4319	1023	294	3571
OESTE	Ferreries/ Son Bou/ Cala Porter/ Cala Galdana/ Alaior/ Es migjorn Gran	51	185	302	3471	14645	19682	24618	27796	16085	13478	76	22	10034
	Ciutadela/ Cala Blanca/ Cala d´en Blanes/ Cala en Bosc/ Cala Morell	822	820	1397	3783	19894	24752	29322	32497	18972	15113	89	191	12304
	TOTAL:	1798	2370	3156	10287	46659	59935	74303	83885	48472	39728	3204	1225	31252

Población flotante. Menorca, 1996

SECTOR	ZONA	año 1996 enero	febrero	marzo	abril	mayo	junio	julio	agosto	septiembre	octubre	noviembre	diciembre	media anual
ESTE	Maó/ Es Castell/ Sant Lluis/ S' Algar/ Punta Prima/ Alcalfar7 Cala Fonduco	420	664	1827	2218	7051	9756	13113	10292	6421	4034	579	719	4758
	Mercadal/ Fornells/ Arenal d`en Castell/ Son Parc	158	360	1531	1081	5744	5299	8905	7517	4800	2556	294	294	3212
OESTE	Ferreries/ Son Bou/ Cala Porter/ Cala Galdana/ Alaior/ Es migjorn Gran	32	139	696	3774	15459	19117	26619	20983	13455	7975	22	22	9024
	Ciutadela/ Cala Blanca/ Cala d´en Blanes/ Cala en Bosc/ Cala Morell	515	615	3221	4114	20999	24042	31706	24531	15870	8943	25	191	11231
	TOTAL:	1126	1777	7274	11187	49252	58215	80343	63322	40546	23508	921	1225	28225

Población flotante. Menorca, 1997

SECTOR	ZONA	año 1997 enero	febrero	marzo	abril	mayo	junio	julio	agosto	septiembre	octubre	noviembre	diciembre	media anual
ESTE	Maó/ Es Castell/ Sant Lluis/ S' Algar/ Punta Prima/ Alcalfar7 Cala Fonduco	448	613	1889	2699	7297	10484	13932	10990	6888	5534	795	986	5213
	Mercadal/ Fornells/ Arenal d`en Castell/ Son Parc	123	242	1154	959	6537	6262	10405	8827	5663	3856	294	*294*	3718
OESTE	Ferreries/ Son Bou/ Cala Porter/ Cala Galdana/ Alaior/ Es migjorn Gran	28	104	585	3735	13012	16707	23002	18223	11739	8899	24	24	8007
	Ciutadela/ Cala Blanca/ Cala d´en Blanes/ Cala en Bosc/ Cala Morell	545	565	3315	4982	21628	25710	33524	26068	16943	12210	35	261	12149
	TOTAL:	1144	1525	6944	12375	48474	59163	80863	64108	41234	30498	1148	1565	29087

Población flotante. Menorca, 1998

SECTOR	ZONA	año 1998 enero	febrero	marzo	abril	mayo	junio	julio	agosto	septiembre	octubre	noviembre	diciembre	media anual
ESTE	Maó/ Es Castell/ Sant Lluis/ S' Algar/ Punta Prima/ Alcalfar7 Cala Fonduco	655	1001	1711	5924	9483	10206	15469	12433	8192	4393	471	574	5876
	Mercadal/ Fornells/ Arenal d`en Castell/ Son Parc	0	294	878	2731	6439	7822	11372	9735	6582	3432	177	235	4141
OESTE	Ferreries/ Son Bou/ Cala Porter/ Cala Galdana/ Alaior/ Es migjorn Gran	37	73	454	1584	15353	18573	25873	20616	14175	7972	122	37	8739
	Ciutadela/ Cala Blanca/ Cala d´en Blanes/ Cala en Bosc/ Cala Morell	52	903	1527	1370	23454	27294	37375	29373	19565	11324	417	261	12743
	TOTAL:	744	2271	4569	11609	54729	63894	90089	72156	48514	27122	1187	1106	31499

Población flotante. Menorca, 1999

SECTOR	ZONA	año 1999 enero	febrero	marzo	abril	mayo	junio	julio	agosto	septiembre	octubre	noviembre	diciembre	media anual
ESTE	Maó/ Es Castell/ Sant Lluis/ S' Algar/ Punta Prima/ Alcalfar7 Cala Fonduco	1435	1052	3424	5746	10935	13033	17206	15273	10683	4511	7153	2524	7748
	Mercadal/ Fornells/ Arenal d`en Castell/ Son Parc	0	294	1702	3084	7760	10368	13383	12044	8668	2920	657	235	5093
OESTE	Ferreries/ Son Bou/ Cala Porter/ Cala Galdana/ Alaior/ Es migjorn Gran	19	24	669	2076	18422	22934	28987	25455	18335	7265	453	183	10402
	Ciutadela/ Cala Blanca/ Cala d´en Blanes/ Cala en Bosc/ Cala Morell	271	903	2359	1957	26417	32299	41733	35973	26234	10108	1675	226	15013
	TOTAL:	1725	2274	8155	12862	63534	78634	101309	88746	63920	24804	9938	3168	38256

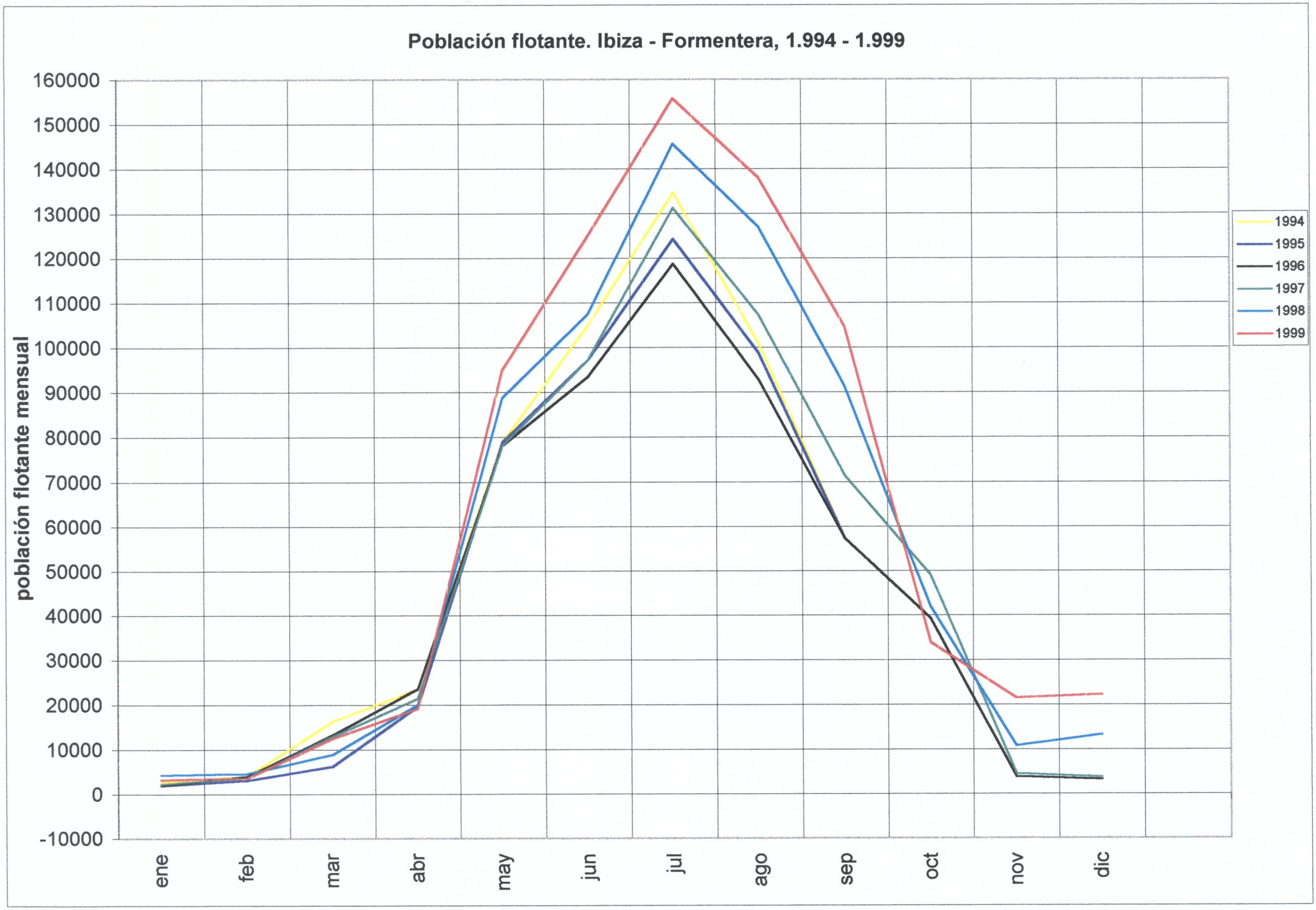
Población flotante. Ibiza - Formentera, 1.994 - 1.999
población flotante mensual
160000
150000
140000
130000
120000
110000
100000
90000
80000
70000
60000
50000
40000
30000
20000
10000
0
-10000
ene
feb
mar
abr
may
jun
jul
ago
sep
oct
nov
dic
1994
1995
1996
1997
1998
1999

Población flotante. Ibiza -Formentera, 1994

año 1994

SECTOR	ZONA	enero	febrero	marzo	abril	mayo	junio	julio	agosto	septiembre	octubre	noviembre	diciembre	media anual
IBIZA 1	Badia de Sant Antoni de Portmany/ Cala Gracció/ Port des Torrent	682	659	3344	3182	9234	12211	15675	12214	6795	4784	380	592	5813
	Sant Antoni de Portmany	1000	2133	7180	6550	11607	17144	22995	16358	9859	6666	2005	1804	8775
IBIZA 2	Eivissa/ Talamanca/ Platja dén Bossa Platja de ses Figueretes/ Puig des Molí	326	424	2409	5593	17540	27274	36799	26806	14802	9982	468	342	11897
	Cala Tarida/ Es Molí Sant Josep de sa Talaia/ Sant Austí des Vedrá	93	9	82	19	1786	3604	4677	3519	2004	1513	21	65	1449
IBIZA 3	Es Figueral/ Cala Llenya/ Sant Vicent de sa Cala/ Sant Carles de Peralta/ Port de Sant Miguel/ Portinatx/ Sant Joan de Labritja	103	186	636	3506	6979	8036	10975	8327	4530	2754	144	385	3880
	Cala Llonga/ Es Canar/ Santa Eularia des Riu	512	564	1954	3646	22729	25878	31505	24030	14077	10241	813	16	11330
FORMENTERA	Cala Saona/ Es Pujols/ Mitjorn Can Marí/ Platja es Caló/ La Savina/ Sant Ferran de ses Roques/ Punta Prima/ Platja de Migjorn/ El Pilar de la Mola/ S'Argamassa/ Platja Els Arenals/Sant Francesc Xavier/ Ses Salines	133	92	795	1001	9004	10916	12112	9557	5339	3347	73	60	4369
	TOTAL:	2848	4067	16401	23497	78880	105063	134739	100810	57407	39287	3904	3263	47514

Población flotante. Ibiza - Formentera, 1995

año 1995

SECTOR	ZONA	enero	febrero	marzo	abril	mayo	junio	julio	agosto	septiembre	octubre	noviembre	diciembre	media anual
IBIZA 1	Badia de Sant Antoni de Portmany/ Cala Gracio/ Port des Torrent	478	509	1271	2671	9234	11291	14464	11971	6795	4784	380	592	5370
	Sant Antoni de Portmany	701	1647	2729	5497	11607	15852	21218	16033	9859	6666	2005	1804	7968
IBIZA 2	Eivissa/ Talamanca/ Platja dén Bossa Platja de ses Figueretes/ Puig des Molí	228	327	916	4694	17540	25218	33956	26273	14802	9982	468	342	11229
	Cala Tarida/ Es Molí Sant Josep de sa Talaia/ Sant Austí des Vedrá	65	7	31	16	1786	3332	4315	3449	2004	1513	21	65	1384
IBIZA 3	Es Figueral/ Cala Llenya/ Sant Vicent de sa Cala/ Sant Carles de Peralta/ Port de Sant Miguel/ Portinatx/ Sant Joan de Labritja	72	144	242	2943	6979	7431	10127	8162	4530	2754	144	385	3659
	Cala Llonga/ Es Canar/ Santa Eularia des Riu	359	436	743	3060	22729	23927	29071	23552	14077	10241	813	16	10752
FORMENTERA	Cala Saona/ Es Pujols/ Mitjorn Can Marí/ Platja es Caló/ La Savina/ Sant Ferran de ses Roques/ Punta Prima/ Platja de Migjorn/ El Pilar de la Mola/ S'Argamassa/ Platja Els Arenals/Sant Francesc Xavier/ Ses Salines	94	71	302	840	9004	10093	11176	9367	5339	3347	73	60	4147
	TOTAL:	1998	3140	6234	19720	78880	97144	124327	98807	57407	39287	3904	3263	44509

Población flotante. Ibiza - Formentera, 1996

año 1996

SECTOR	ZONA	enero	febrero	marzo	abril	mayo	junio	julio	agosto	septiembre	octubre	noviembre	diciembre	media anual
IBIZA 1	Badia de Sant Antoni de Portmany/ Cala Graciò/ Port des Torrent	478	640	2708	3195	9139	10861	13823	11243	6795	4784	380	592	5387
	Sant Antoni de Portmany	701	2073	5815	6576	11486	15249	20278	15058	9859	6666	2005	1804	8131
IBIZA 2	Eivissa/ Talamanca/ Platja dén Bossa Platja de ses Figueretes/ Puig des Molí	228	412	1951	5615	17359	24258	32450	24676	14802	9982	468	342	11045
	Cala Tarida/ Es Molí Sant Josep de sa Talaia/ Sant Austí des Vedrá	65	8	66	19	1768	3206	4124	3239	2004	1513	21	65	1341
IBIZA 3	Es Figueral/ Cala Llenya/ Sant Vicent de sa Cala/ Sant Carles de Peralta/ Port de Sant Miguel/ Portinatx/ Sant Joan de Labritja	72	181	516	3520	6906	7148	9678	7665	4530	2754	144	385	3625
	Cala Llonga/ Es Canar/ Santa Eularia des Riu	359	548	1583	3660	22494	23017	27782	22120	14077	10241	813	16	10559
FORMENTERA	Cala Saona/ Es Pujols/ Mitjorn Can Marí/ Platja es Caló/ La Savina/ Sant Ferran de ses Roques/ Punta Prima/ Platja de Migjorn/ El Pilar de la Mola/ S'Argamassa/ Platja Els Arenals/Sant Francesc Xavier/ Ses Salines	94	89	644	1005	8911	9709	10680	8797	5339	3347	73	60	4062
	TOTAL:	1998	3952	13284	23590	78062	93448	118815	92798	57407	39287	3904	3263	44151

DIRECCIÓ GENERAL DE RECURSOS HÍDRICS
SERVEI D'ESTUDIS I PLANIFICACIÓ

Población flotante. Ibiza - Formentera,1997

SECTOR	ZONA	año 1997 enero	febrero	marzo	abril	mayo	junio	julio	agosto	septiembre	octubre	noviembre	diciembre	media anual
IBIZA 1	Badia de Sant Antoni de Portmany/ Cala Gracció/ Port des Torrent	558	594	2630	2836	8708	10594	14297	12172	7927	5581	444	690	5586
	Sant Antoni de Portmany	818	1922	5650	5839	10949	14881	20982	16310	11506	7780	2340	2105	8424
IBIZA 2	Eivissa/ Talamanca/ Platja dén Bossa Platja de ses Figueretes/ Puig des Molí	278	398	1974	5194	17237	24661	34978	27842	17997	12136	569	415	11973
	Cala Tarida/ Es Molí Sant Josep de sa Talaia/ Sant Austí des Vedrá	65	18	154	40	4025	7472	10193	8379	5585	4217	59	65	3356
IBIZA 3	Es Figueral/ Cala Llenya/ Sant Vicent de sa Cala/ Sant Carles de Peralta/ Port de Sant Miguel/ Portinatx/ Sant Joan de Labritja	72	144	429	3416	7195	7623	10944	9073	5778	3513	144	491	4069
	Cala Llonga/ Es Canar/ Santa Eularia des Riu	425	515	1559	3295	21736	22771	29143	24288	16655	12116	962	19	11124
FORMENTERA	Cala Saona/ Es Pujols/ Mitjorn Can Marí/ Platja es Caló/ La Savina/ Sant Ferran de ses Roques/ Punta Prima/ Platja de Migjorn/ El Pilar de la Mola/ S'Argamassa/ Platja Els Arenals/Sant Francesc Xavier/ Ses Salines	106	80	607	866	8243	9195	10725	9247	6048	3791	83	68	4088
	TOTAL:	2322	3672	13004	21487	78093	97197	131262	107313	71496	49134	4600	3853	48619

Población flotante. Ibiza - Formentera, 1998

SECTOR	ZONA	enero	febrero	marzo	abril	mayo	junio	julio	agosto	septiembre	octubre	noviembre	diciembre	media anual
IBIZA 1	Badia de Sant Antoni de Portmany/ Cala Graciò/ Port des Torrent	601	720	1979	3939	10371	11659	16809	14733	10237	4733	1627	2528	6661
	Sant Antoni de Portmany	2288	2223	2956	4593	13481	15053	22710	19881	14452	6721	5263	5112	9561
IBIZA 2	Eivissa/ Talamanca/ Platja dén Bossa Platja de ses Figueretes/ Puig des Molí	350	897	14[illegible]6	4727	21450	27291	38890	33080	24010	9862	1476	2243	13808
	Cala Tarida/ Es Molí Sant Josep de sa Talaia/ Sant Austí des Vedrá	65	13	166	468	6253	9310	10755	9571	6918	3844	163	417	3995
IBIZA 3	Es Figueral/ Cala Llenya/ Sant Vicent de sa Cala/ Sant Carles de Peralta/ Port de Sant Miguel/ Portinatx/ Sant Joan de Labritja	144	72	367	2604	7089	9110	11780	10310	7085	2936	360	462	4360
	Cala Llonga/ Es Canar/ Santa Eularia des Riu	865	673	1954	3378	22591	24538	32059	28438	20929	11174	1779	2219	12550
FORMENTERA	Cala Saona/ Es Pujols/ Mitjorn Can Marí/ Platja es Caló/ La Savina/ Sant Ferran de ses Roques/ Punta Prima/ Platja de Migjorn/ El Pilar de la Mola/ S'Argamassa/ Platja Els Arenals/Sant Francesc Xavier/ Ses Salines	30	68	124	334	7522	10547	12582	11053	7855	2738	150	386	4449
	TOTAL:	4344	4665	8962	20041	88757	107509	145585	127066	91486	42007	10818	13366	55384

Población flotante. Ibiza - Formentera, 1999

año 1999

SECTOR	ZONA	enero	febrero	marzo	abril	mayo	junio	julio	agosto	septiembre	octubre	noviembre	diciembre	media anual
IBIZA 1	Badia de Sant Antoni de Portmany/ Cala Graciò/ Port des Torrent	575	710	3208	3824	13956	16285	19533	17341	13515	5697	4859	763	8355
	Sant Antoni de Portmany	1871	1916	4329	4762	11948	17302	25186	22632	16608	3473	4994	11419	10537
IBIZA 2	Eivissa/ Talamanca/ Platja dén Bossa Platja de ses Figueretes/ Puig des Molí	324	414	1613	3753	25682	34032	41176	36335	28197	9676	4648	2696	15712
	Cala Tarida/ Es Molí Sant Josep de sa Talaia/ Sant Austí des Vedrá	9	19	276	431	3709	4556	5349	4824	3793	1560	74	65	2055
IBIZA 3	Es Figueral/ Cala Llenya/ Sant Vicent de sa Cala/ Sant Carles de Peralta/ Port de Sant Miguel/ Portinatx/ Sant Joan de Labritja	72	144	331	1809	7048	9431	12360	11272	8129	2059	144	1611	4534
	Cala Llonga/ Es Canar/ Santa Eularia des Riu	390	439	2617	4343	23637	30687	36938	32395	24522	8843	4620	3411	14403
FORMENTERA	Cala Saona/ Es Pujols/ Mitjorn Can Marí/ Platja es Caló/ La Savina/ Sant Ferran de ses Roques/ Punta Prima/ Platja de Migjorn/ El Pilar de la Mola/ S'Argamassa/ Platja Els Arenals/Sant Francesc Xavier/ Ses Salines	73	33	122	298	8988	12638	15171	13291	10053	2597	2188	2290	5645
	TOTAL:	3314	3674	12496	19219	94969	124931	155713	138090	104818	33904	21527	22255	61242

DIRECCIÓ GENERAL
DE RECURSOS HÍDRICS
SERVEI D'ESTUDIS I PLANIFICACIÓ

5.- OBTENCIÓN DE GRÁFICOS DE DIFERENCIAS ACUMULADAS DIARIAS DE PASAJEROS POR ENTRADAS EN AEROPUERTOS Y PUERTOS

Partiendo de datos diarios de entradas y salidas de pasajeros en los aeropuertos de Mallorca para el periodo 1994-1999, para Menorca 1997 – 1999 y para Ibiza – Formentera 1996 – 1999, y conociendo las entradas mensuales portuarias, se ha podido ver qué porcentaje representan los puertos frente a los aeropuertos.

Ese porcentaje se ha incrementado dia a dia a las entradas por aeropuertos, obteniendo unos gráficos diarios más aproximados a la realidad.

DIRECCIÓ GENERAL
DE RECURSOS HÍDRICS
SERVEI D'ESTUDIS I PLANIFICACIÓ

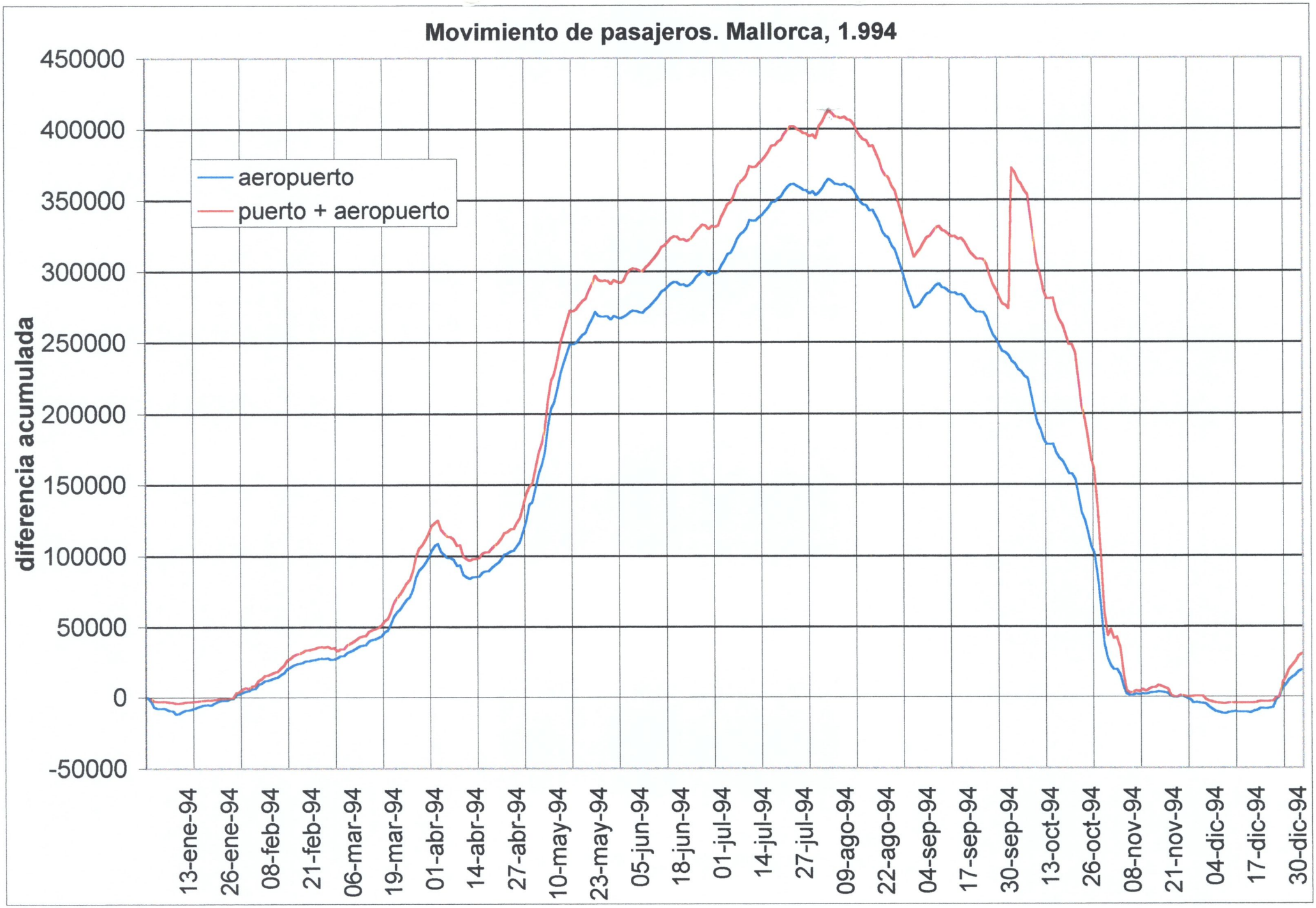
Movimiento de pasajeros. Mallorca, 1.994
diferencia acumulada
450000
400000
350000
300000
250000
200000
150000
100000
50000
0
-50000
aeropuerto
puerto + aeropuerto
13-ene-94
26-ene-94
08-feb-94
21-feb-94
06-mar-94
19-mar-94
01-abr-94
14-abr-94
27-abr-94
10-may-94
23-may-94
05-jun-94
18-jun-94
01-jul-94
14-jul-94
27-jul-94
09-ago-94
22-ago-94
04-sep-94
17-sep-94
30-sep-94
13-oct-94
26-oct-94
08-nov-94
21-nov-94
04-dic-94
17-dic-94
30-dic-94

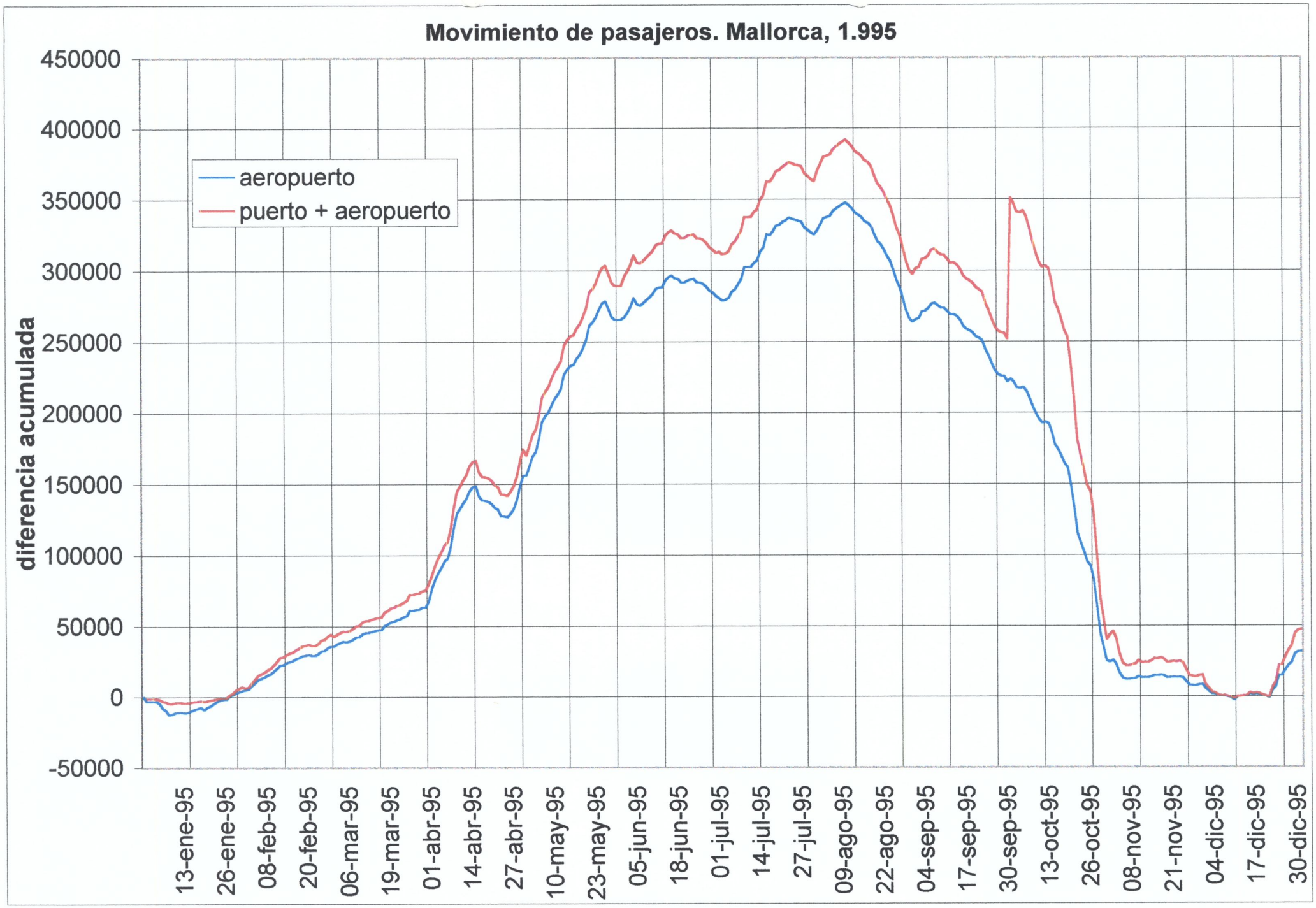
Movimiento de pasajeros. Mallorca, 1.995
diferencia acumulada
450000
400000
350000
300000
250000
200000
150000
100000
50000
0
-50000
aeropuerto
puerto + aeropuerto
13-ene-95
26-ene-95
08-feb-95
20-feb-95
06-mar-95
19-mar-95
01-abr-95
14-abr-95
27-abr-95
10-may-95
23-may-95
05-jun-95
18-jun-95
01-jul-95
14-jul-95
27-jul-95
09-ago-95
22-ago-95
04-sep-95
17-sep-95
30-sep-95
13-oct-95
26-oct-95
08-nov-95
21-nov-95
04-dic-95
17-dic-95
30-dic-95

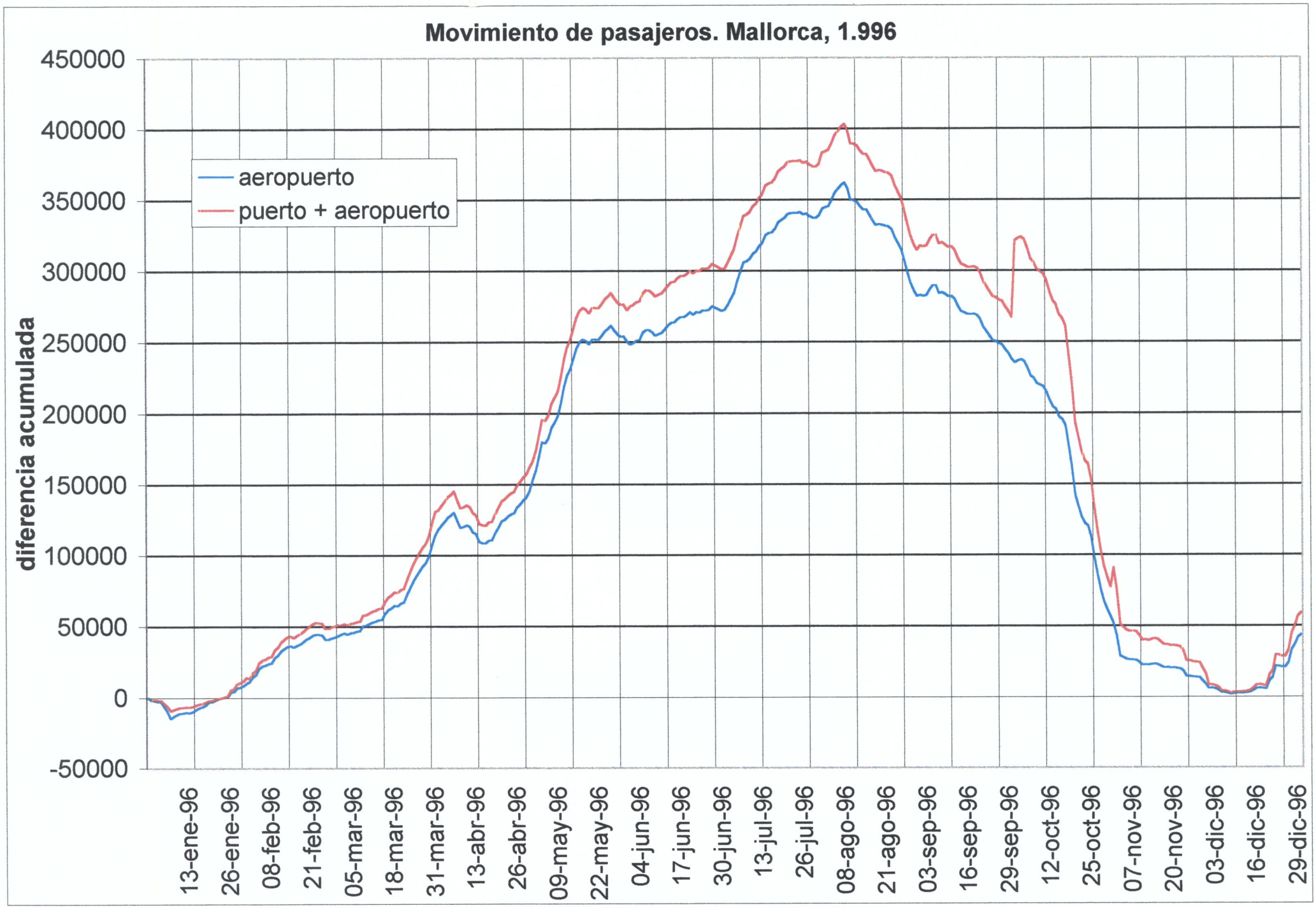
Movimiento de pasajeros. Mallorca, 1.996
diferencia acumulada
450000
400000
350000
300000
250000
200000
150000
100000
50000
0
-50000
aeropuerto
puerto + aeropuerto
13-ene-96
26-ene-96
08-feb-96
21-feb-96
05-mar-96
18-mar-96
31-mar-96
13-abr-96
26-abr-96
09-may-96
22-may-96
04-jun-96
17-jun-96
30-jun-96
13-jul-96
26-jul-96
08-ago-96
21-ago-96
03-sep-96
16-sep-96
29-sep-96
12-oct-96
25-oct-96
07-nov-96
20-nov-96
03-dic-96
16-dic-96
29-dic-96

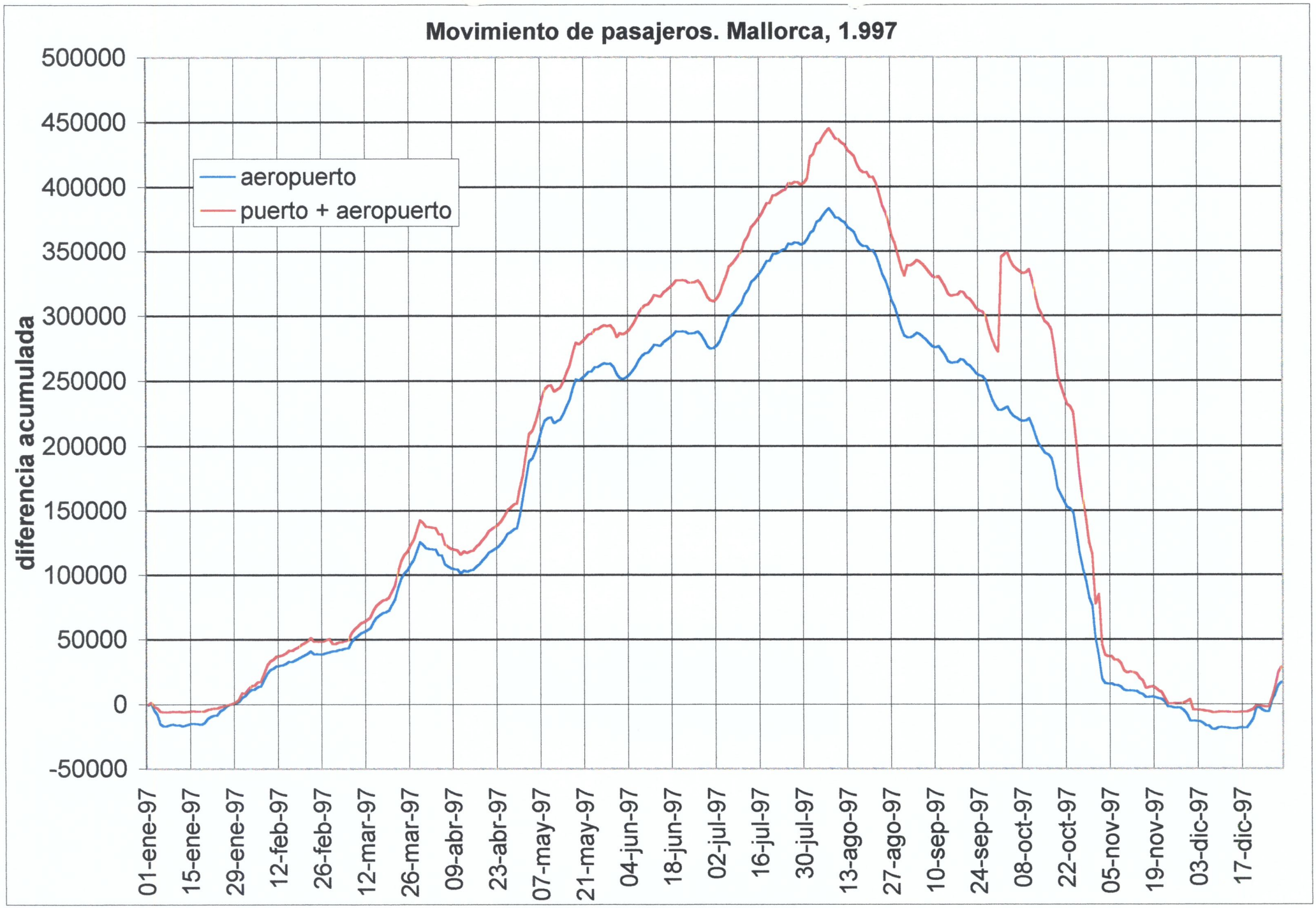
Movimiento de pasajeros. Mallorca, 1.997
diferencia acumulada
500000
450000
400000
350000
300000
250000
200000
150000
100000
50000
0
-50000
aeropuerto
puerto + aeropuerto
01-ene-97
15-ene-97
29-ene-97
12-feb-97
26-feb-97
12-mar-97
26-mar-97
09-abr-97
23-abr-97
07-may-97
21-may-97
04-jun-97
18-jun-97
02-jul-97
16-jul-97
30-jul-97
13-ago-97
27-ago-97
10-sep-97
24-sep-97
08-oct-97
22-oct-97
05-nov-97
19-nov-97
03-dic-97
17-dic-97

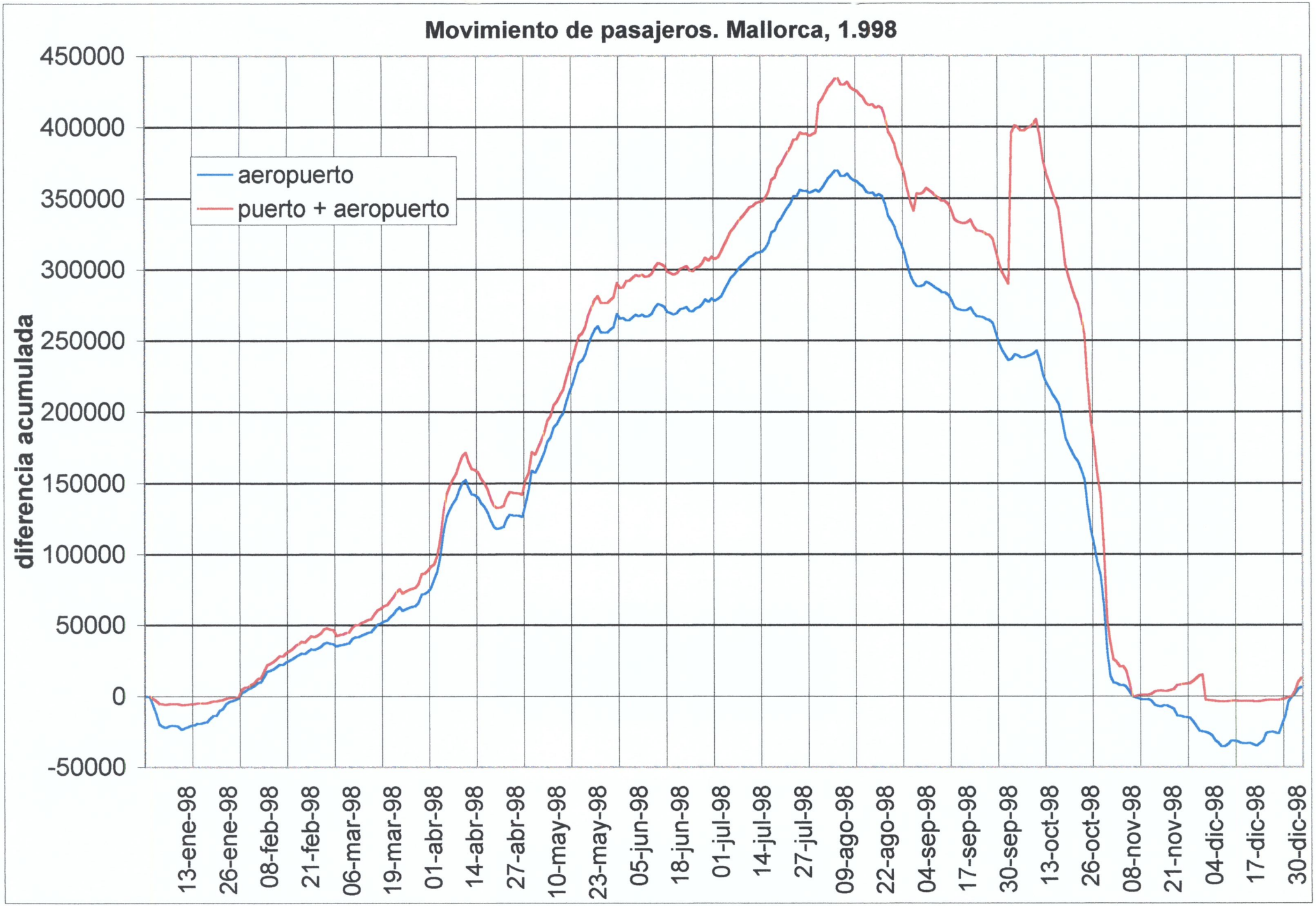
Movimiento de pasajeros. Mallorca, 1.998
diferencia acumulada
450000
400000
350000
300000
250000
200000
150000
100000
50000
0
-50000
aeropuerto
puerto + aeropuerto
13-ene-98
26-ene-98
08-feb-98
21-feb-98
06-mar-98
19-mar-98
01-abr-98
14-abr-98
27-abr-98
10-may-98
23-may-98
05-jun-98
18-jun-98
01-jul-98
14-jul-98
27-jul-98
09-ago-98
22-ago-98
04-sep-98
17-sep-98
30-sep-98
13-oct-98
26-oct-98
08-nov-98
21-nov-98
04-dic-98
17-dic-98
30-dic-98

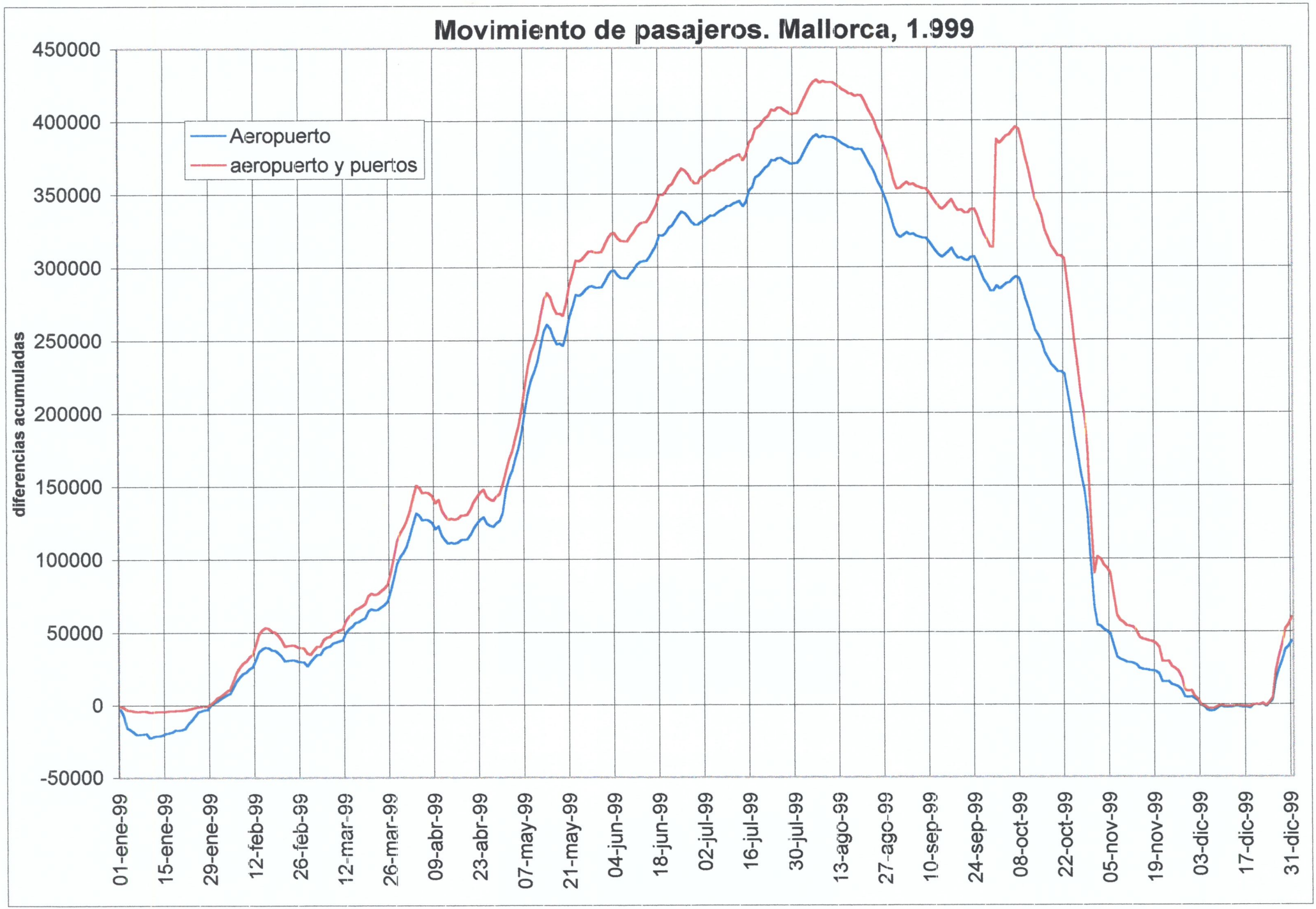
Movimiento de pasajeros. Mallorca, 1.999
Aeropuerto
aeropuerto y puertos
diferencias acumuladas
450000
400000
350000
300000
250000
200000
150000
100000
50000
0
-50000
01-ene-99
15-ene-99
29-ene-99
12-feb-99
26-feb-99
12-mar-99
26-mar-99
09-abr-99
23-abr-99
07-may-99
21-may-99
04-jun-99
18-jun-99
02-jul-99
16-jul-99
30-jul-99
13-ago-99
27-ago-99
10-sep-99
24-sep-99
08-oct-99
22-oct-99
05-nov-99
19-nov-99
03-dic-99
17-dic-99
31-dic-99

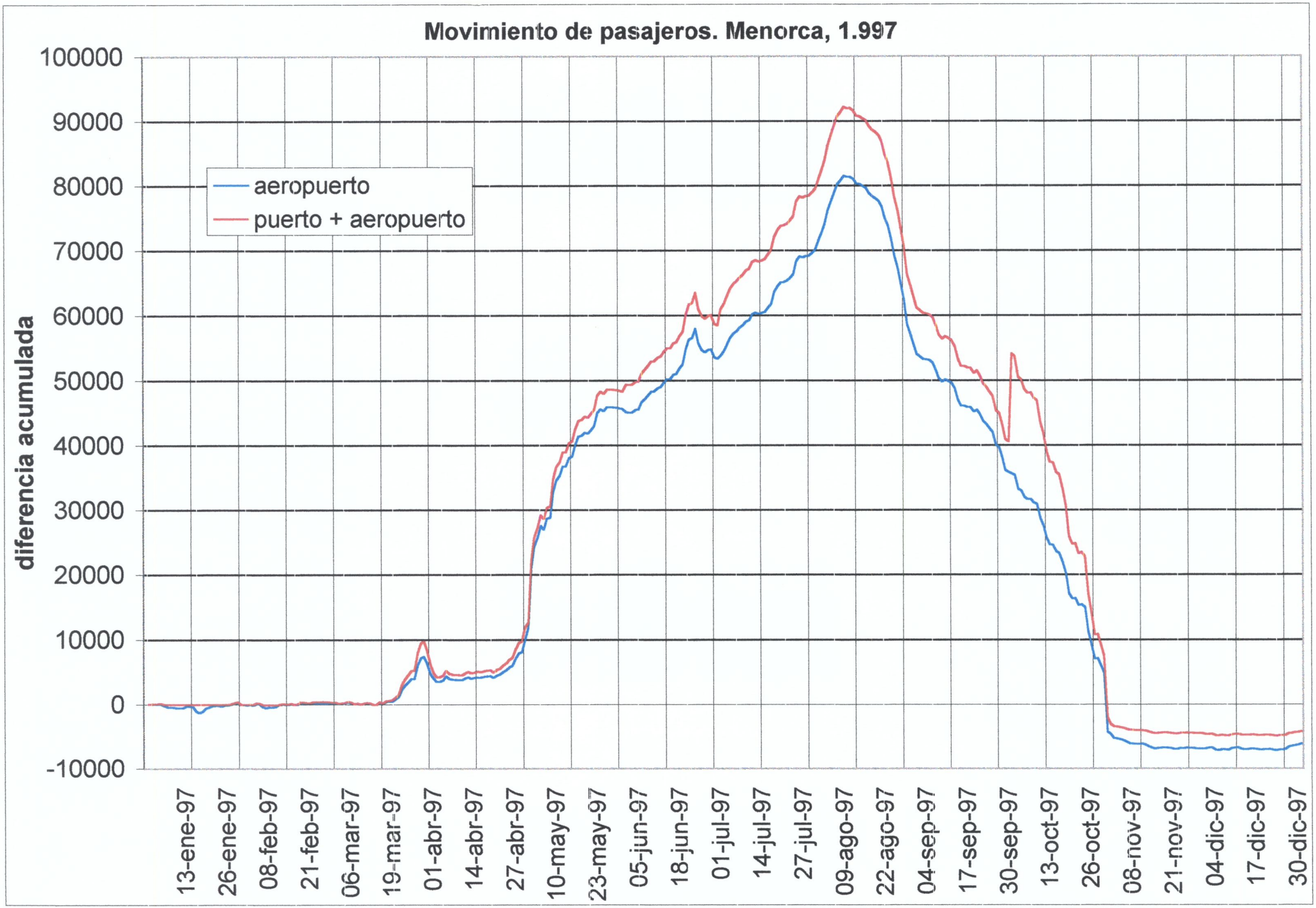
Movimiento de pasajeros. Menorca, 1.997
diferencia acumulada
100000
90000
80000
70000
60000
50000
40000
30000
20000
10000
0
-10000
aeropuerto
puerto + aeropuerto
13-ene-97
26-ene-97
08-feb-97
21-feb-97
06-mar-97
19-mar-97
01-abr-97
14-abr-97
27-abr-97
10-may-97
23-may-97
05-jun-97
18-jun-97
01-jul-97
14-jul-97
27-jul-97
09-ago-97
22-ago-97
04-sep-97
17-sep-97
30-sep-97
13-oct-97
26-oct-97
08-nov-97
21-nov-97
04-dic-97
17-dic-97
30-dic-97

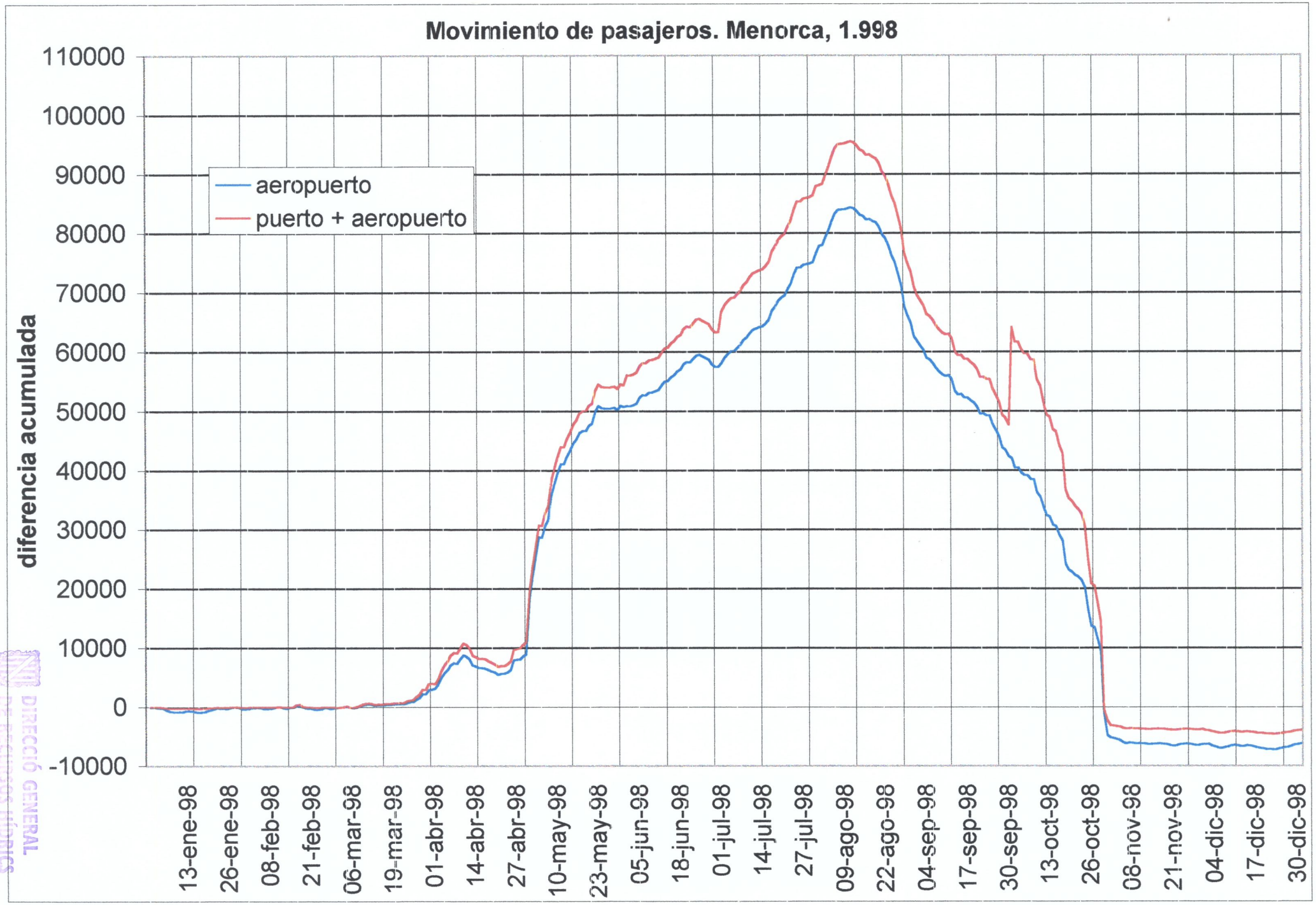

DIRECCIÓ GENERAL DE RECURSOS HÍDRICS
SERVEI DE PLANIFICACIÓ

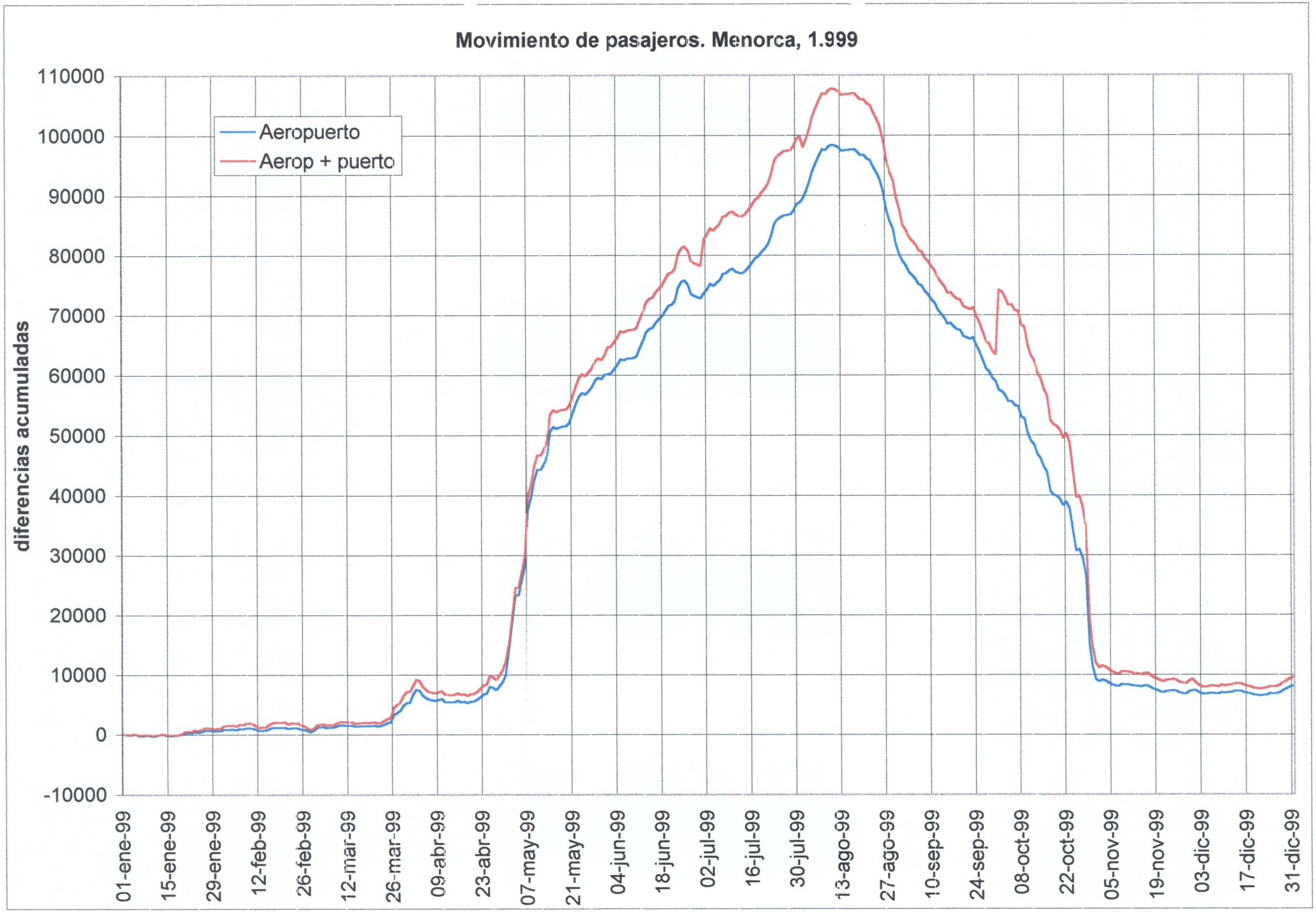
Movimiento de pasajeros. Menorca, 1.999
Aeropuerto
Aerop + puerto
diferencias acumuladas
110000
100000
90000
80000
70000
60000
50000
40000
30000
20000
10000
0
-10000
01-ene-99
15-ene-99
29-ene-99
12-feb-99
26-feb-99
12-mar-99
26-mar-99
09-abr-99
23-abr-99
07-may-99
21-may-99
04-jun-99
18-jun-99
02-jul-99
16-jul-99
30-jul-99
13-ago-99
27-ago-99
10-sep-99
24-sep-99
08-oct-99
22-oct-99
05-nov-99
19-nov-99
03-dic-99
17-dic-99
31-dic-99

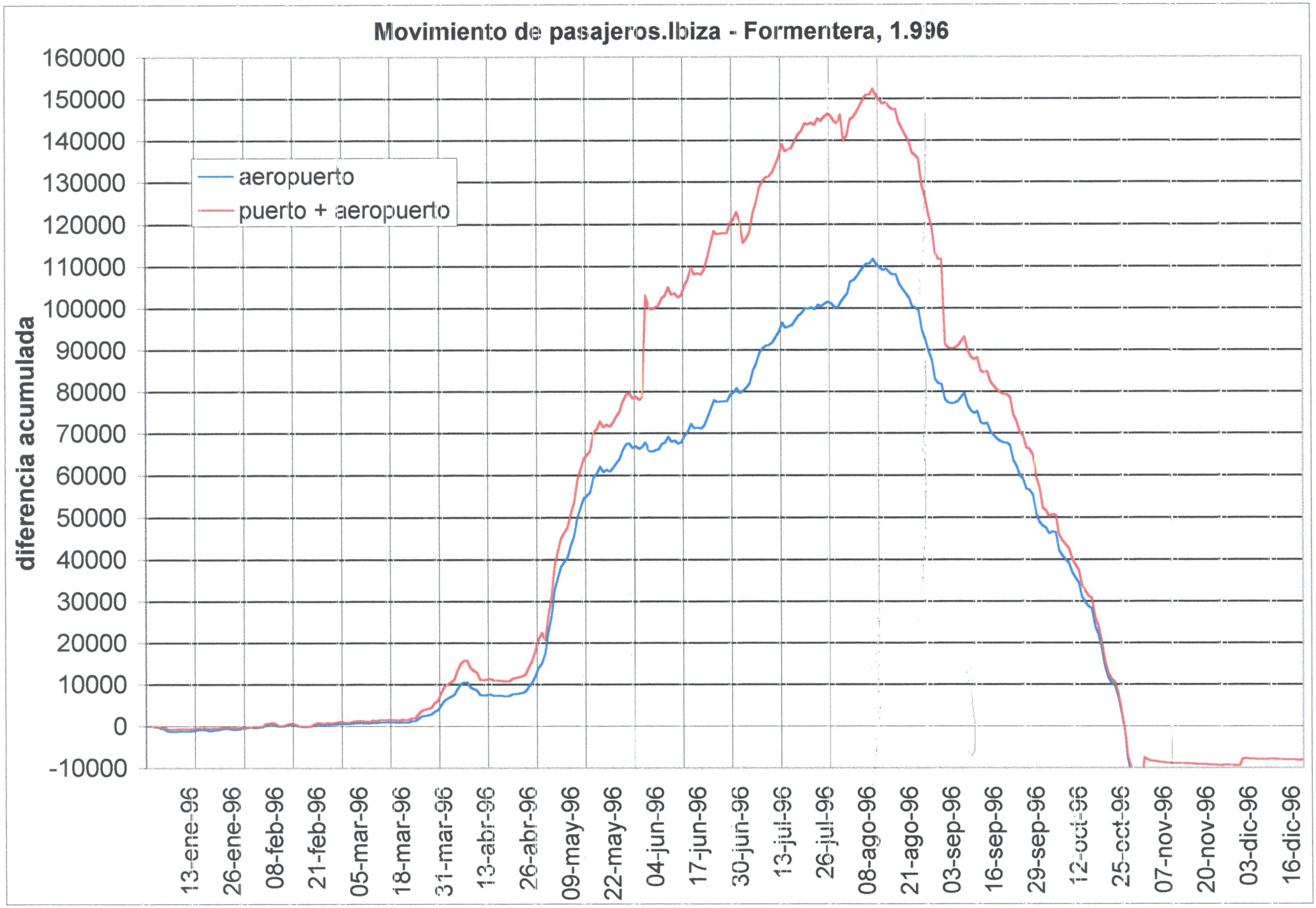
Movimiento de pasajeros.Ibiza - Formentera, 1.996
diferencia acumulada
160000
150000
140000
130000
120000
110000
100000
90000
80000
70000
60000
50000
40000
30000
20000
10000
0
-10000
aeropuerto
puerto + aeropuerto
13-ene-96
26-ene-96
08-feb-96
21-feb-96
05-mar-96
18-mar-96
31-mar-96
13-abr-96
26-abr-96
09-may-96
22-may-96
04-jun-96
17-jun-96
30-jun-96
13-jul-96
26-jul-96
08-ago-96
21-ago-96
03-sep-96
16-sep-96
29-sep-96
12-oct-96
25-oct-96
07-nov-96
20-nov-96
03-dic-96
16-dic-96

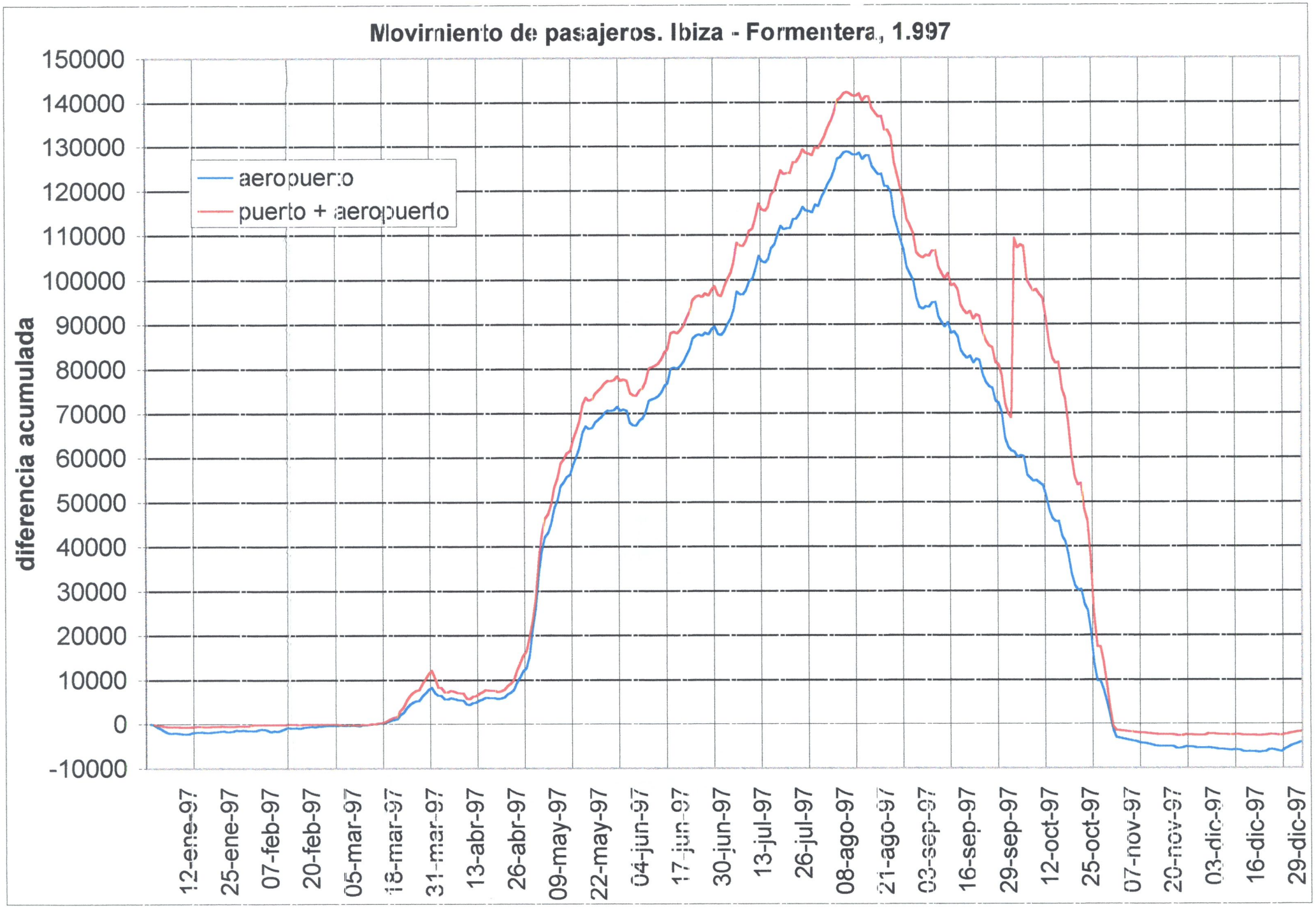
Movimiento de pasajeros. Ibiza - Formentera, 1.997
diferencia acumulada
150000
140000
130000
120000
110000
100000
90000
80000
70000
60000
50000
40000
30000
20000
10000
0
-10000
aeropuerto
puerto + aeropuerto
12-ene-97
25-ene-97
07-feb-97
20-feb-97
05-mar-97
18-mar-97
31-mar-97
13-abr-97
26-abr-97
09-may-97
22-may-97
04-jun-97
17-jun-97
30-jun-97
13-jul-97
26-jul-97
08-ago-97
21-ago-97
03-sep-97
16-sep-97
29-sep-97
12-oct-97
25-oct-97
07-nov-97
20-nov-97
03-dic-97
16-dic-97
29-dic-97

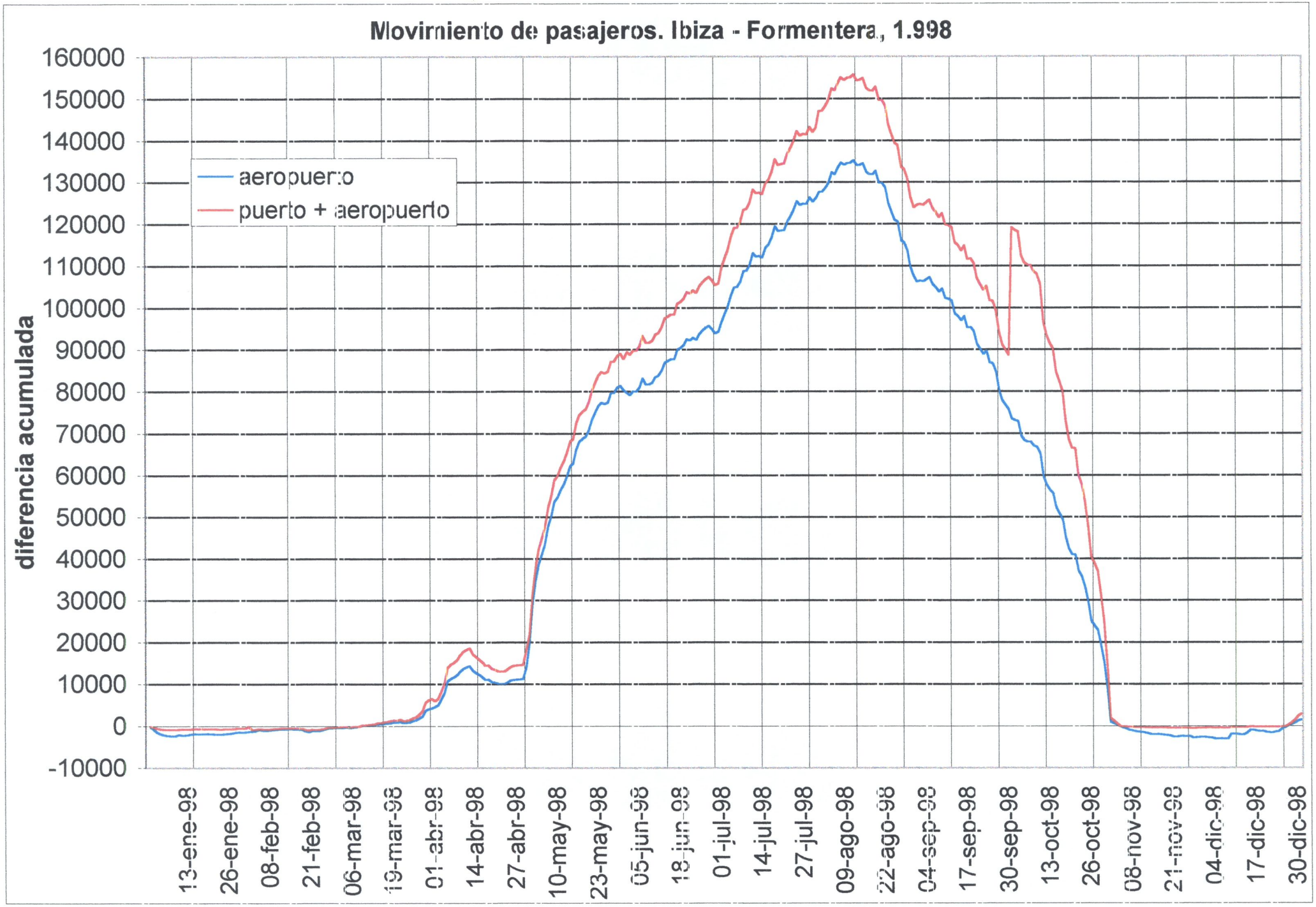
Movimiento de pasajeros. Ibiza - Formentera, 1.998
diferencia acumulada
160000
150000
140000
130000
120000
110000
100000
90000
80000
70000
60000
50000
40000
30000
20000
10000
0
-10000
aeropuerto
puerto + aeropuerto
13-ene-98
26-ene-98
08-feb-98
21-feb-98
06-mar-98
19-mar-98
01-abr-98
14-abr-98
27-abr-98
10-may-98
23-may-98
05-jun-98
18-jun-98
01-jul-98
14-jul-98
27-jul-98
09-ago-98
22-ago-98
04-sep-98
17-sep-98
30-sep-98
13-oct-98
26-oct-98
08-nov-98
21-nov-98
04-dic-98
17-dic-98
30-dic-98

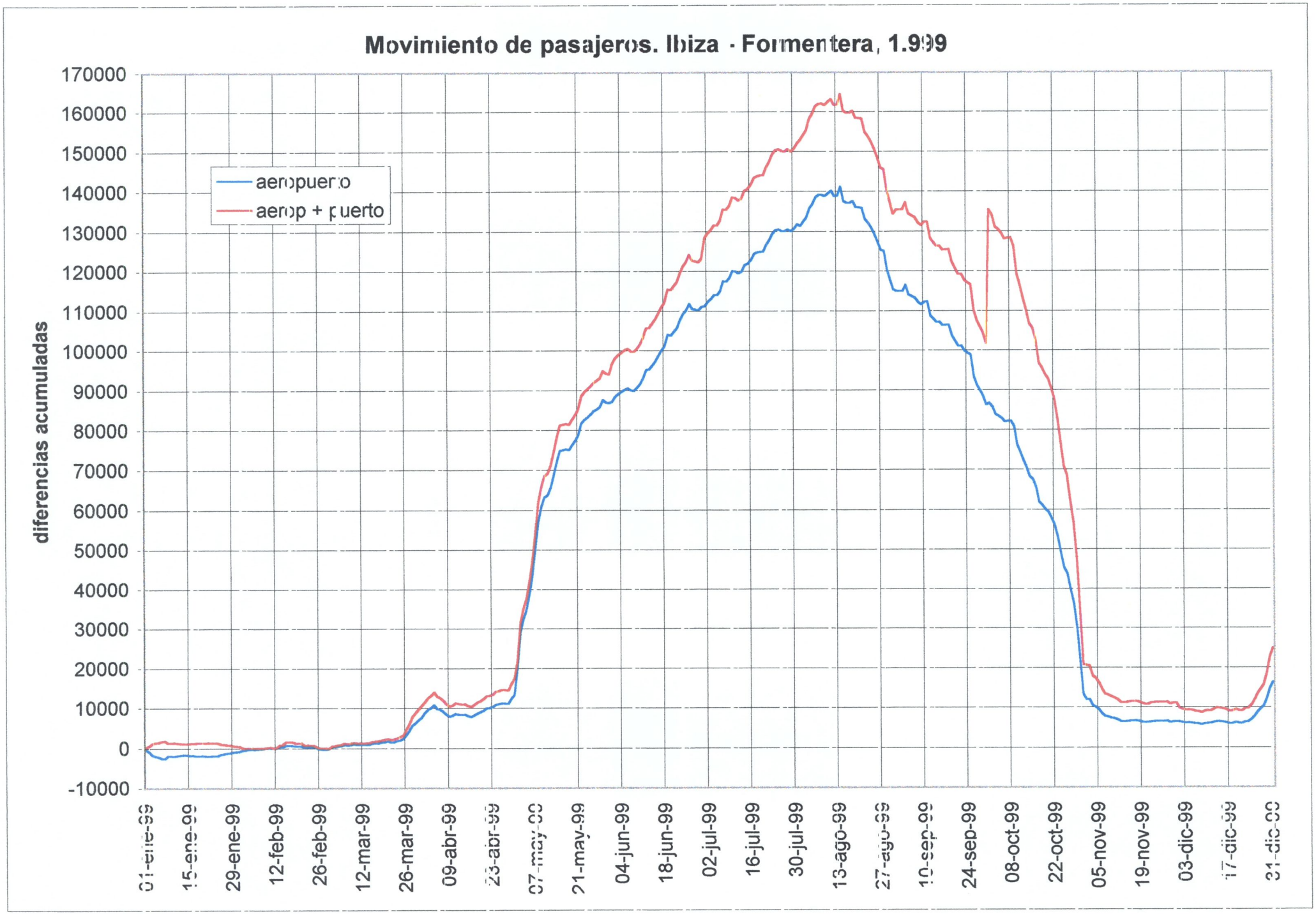
Movimiento de pasajeros. Ibiza - Formentera, 1.999
diferencias acumuladas
170000
160000
150000
140000
130000
120000
110000
100000
90000
80000
70000
60000
50000
40000
30000
20000
10000
0
-10000
aeropuerto
aerop + puerto
01-ene-99
15-ene-99
29-ene-99
12-feb-99
26-feb-99
12-mar-99
26-mar-99
09-abr-99
23-abr-99
07-may-99
21-may-99
04-jun-99
18-jun-99
02-jul-99
16-jul-99
30-jul-99
13-ago-99
27-ago-99
10-sep-99
24-sep-99
08-oct-99
22-oct-99
05-nov-99
19-nov-99
03-dic-99
17-dic-99
31-dic-99

ANEXO

I.- ENTRADAS Y SALIDAS DE PASAJEROS EN AEROPUERTOS . AENA, 1.999

II.- ENTRADAS Y SALIDAS DE PASAJEROS EN PUERTOS. AUTORIDAD PORTUARIA DE BALEARES, 1.999

III.- PORCENTAJE DE OCUPACIÓN TURÍSTICA. CONSELLERÍA DE TURISMO, 1.999

Entradas y salidas de pasajeros por aeropuerto. Mallorca, 1999. Fuente: Aena Palma de Mallorca.

	entradas	salidas	diferencia	d. Acumulada
1/01/99	10707	13449	-2742	-2742
2/01/99	9730	13904	-4174	-6916
3/01/99	15356	23880	-8524	-15440
4/01/99	10750	11984	-1234	-16674
5/01/99	7424	8862	-1438	-18112
6/01/99	12009	14069	-2060	-20172
7/01/99	7288	6980	308	-19864
8/01/99	14026	13736	290	-19574
9/01/99	8089	7880	209	-19365
10/01/99	12609	15766	-3157	-22522
11/01/99	9046	8300	746	-21776
12/01/99	6353	5571	782	-20994
13/01/99	10429	10443	-14	-21008
14/01/99	5496	4836	660	-20348
15/01/99	12101	11015	1086	-19262
16/01/99	6187	5878	309	-18953
17/01/99	9482	8698	784	-18169
18/01/99	7935	6640	1295	-16874
19/01/99	5840	5948	-108	-16982
20/01/99	10161	9655	506	-16476
21/01/99	5768	5207	561	-15915
22/01/99	14593	10994	3599	-12316
23/01/99	7109	5117	1992	-10324
24/01/99	13904	10842	3062	-7262
25/01/99	10125	7234	2891	-4371
26/01/99	6435	5842	593	-3778
27/01/99	11288	10520	768	-3010
28/01/99	5959	5698	261	-2749
29/01/99	16469	13177	3292	543
30/01/99	7646	6631	1015	1558
31/01/99	15290	13820	1470	3028
1/02/99	9741	8010	1731	4759
2/02/99	7297	5919	1378	6137
3/02/99	11566	10162	1404	7541
4/02/99	6500	5672	828	8369
5/02/99	19751	15258	4493	12862
6/02/99	11237	7061	4176	17038
7/02/99	18735	15817	2918	19956
8/02/99	11233	9276	1957	21913
9/02/99	7901	6789	1112	23025
10/02/99	15645	13467	2178	25203
11/02/99	8234	7064	1170	26373
12/02/99	25570	20239	5331	31704
13/02/99	16084	10633	5451	37155
14/02/99	20918	18762	2156	39311
15/02/99	12679	11696	983	40294
16/02/99	8957	9484	-527	39767
17/02/99	14407	15750	-1343	38424
18/02/99	7180	7600	-420	38004
19/02/99	20430	22183	-1753	36251
20/02/99	13005	15113	-2108	34143
21/02/99	19431	22918	-3487	30656
22/02/99	12105	11663	442	31098
23/02/99	8791	8486	305	31403
24/02/99	14772	14864	-92	31311
25/02/99	8046	9051	-1005	30306
26/02/99	20908	21080	-172	30134
27/02/99	14376	14682	-306	29828
28/02/99	20346	22975	-2629	27199
1/03/99	13972	11043	2929	30128
2/03/99	11496	8676	2820	32948
3/03/99	15748	13760	1988	34936
4/03/99	8097	7885	212	35148
5/03/99	23282	19674	3608	38756
6/03/99	15075	13566	1509	40265
7/03/99	22339	21708	631	40896
8/03/99	13250	11259	1991	42887
9/03/99	9719	8920	799	43686
10/03/99	16204	15414	790	44476
11/03/99	8515	7800	715	45191
12/03/99	25116	20259	4857	50048
13/03/99	17099	14538	2561	52609
14/03/99	24878	23021	1857	54466
15/03/99	15133	12834	2299	56765
16/03/99	10819	10139	680	57445
17/03/99	17146	15818	1328	58773
18/03/99	10468	9157	1311	60084
19/03/99	27147	22567	4580	64664
20/03/99	18247	16653	1594	66258
21/03/99	25972	26905	-933	65325
22/03/99	15615	15005	610	65935
23/03/99	11908	10286	1622	67557
24/03/99	19079	17438	1641	69198

25/03/99	12204	9956	2248	71446
26/03/99	33812	26805	7007	78453
27/03/99	29975	20605	9370	87823
28/03/99	38368	29179	9189	97012
29/03/99	21707	17055	4652	101664
30/03/99	16091	12851	3240	104904
31/03/99	23046	19348	3698	108602
1/04/99	23020	15603	7417	116019
2/04/99	30945	23215	7730	123749
3/04/99	29809	22080	7729	131478
4/04/99	32794	34115	-1321	130157
5/04/99	27147	30446	-3299	126858
6/04/99	18765	18210	555	127413
7/04/99	19097	19593	-496	126917
8/04/99	13139	15036	-1897	125020
9/04/99	28562	32795	-4233	120787
10/04/99	34765	32750	2015	122802
11/04/99	35370	41676	-6306	116496
12/04/99	19516	22548	-3032	113464
13/04/99	14427	16852	-2425	111039
14/04/99	17880	17312	568	111607
15/04/99	12353	12897	-544	111063
16/04/99	29370	28775	595	111658
17/04/99	35170	33352	1818	113476
18/04/99	34837	34850	-13	113463
19/04/99	17830	17234	596	114059
20/04/99	16904	13632	3272	117331
21/04/99	20569	16348	4221	121552
22/04/99	14626	11463	3163	124715
23/04/99	30234	27689	2545	127260
24/04/99	35002	33255	1747	129007
25/04/99	30495	34722	-4227	124780
26/04/99	16723	18181	-1458	123322
27/04/99	16299	17261	-962	122360
28/04/99	19681	17317	2364	124724
29/04/99	14399	12716	1683	126407
30/04/99	35006	29625	5381	131788
1/05/99	53064	37150	15914	147702
2/05/99	42927	35356	7571	155273
3/05/99	24665	18801	5864	161137
4/05/99	25082	16950	8132	169269
5/05/99	24355	17148	7207	176476
6/05/99	23908	12707	11201	187677
7/05/99	39204	24966	14238	201915
8/05/99	56388	43468	12920	214835
9/05/99	46620	38559	8061	222896
10/05/99	26785	20851	5934	228830
11/05/99	28221	21489	6732	235562
12/05/99	33522	22947	10575	246137
13/05/99	29009	18607	10402	256539
14/05/99	38767	34567	4200	260739
15/05/99	55063	57633	-2570	258169
16/05/99	42481	48548	-6067	252102
17/05/99	26223	30834	-4611	247491
18/05/99	27343	27025	318	247809
19/05/99	28462	30001	-1539	246270
20/05/99	30511	21816	8695	254965
21/05/99	48549	37321	11228	266193
22/05/99	61280	54194	7086	273279
23/05/99	54943	47009	7934	281213
24/05/99	31954	32497	-543	280670
25/05/99	30811	29434	1377	282047
26/05/99	31437	28979	2458	284505
27/05/99	25653	23401	2252	286757
28/05/99	40682	40335	347	287104
29/05/99	58566	59568	-1002	286102
30/05/99	50327	50383	-56	286046
31/05/99	30497	30033	464	286510
1/06/99	31513	28000	3513	290023
2/06/99	33416	28866	4550	294573
3/06/99	28015	25249	2766	297339
4/06/99	44038	43577	461	297800
5/06/99	58295	61567	-3272	294528
6/06/99	50992	52751	-1759	292769
7/06/99	31809	31979	-170	292599
8/06/99	29098	29302	-204	292395
9/06/99	30797	27341	3456	295851
10/06/99	24692	22440	2252	298103
11/06/99	40507	36935	3572	301675
12/06/99	59279	57252	2027	303702
13/06/99	49495	48883	612	304314
14/06/99	30757	30310	447	304761
15/06/99	30932	28189	2743	307504
16/06/99	32415	28438	3977	311481

17/06/99	27661	24069	3592	315073
18/06/99	46429	39634	6795	321868
19/06/99	60335	60673	-338	321530
20/06/99	50621	48673	1948	323478
21/06/99	34830	31146	3684	327162
22/06/99	31690	30391	1299	328461
23/06/99	32211	28424	3787	332248
24/06/99	26357	23031	3326	335574
25/06/99	40878	38394	2484	338058
26/06/99	58062	59199	-1137	336921
27/06/99	49054	51344	-2290	334631
28/06/99	30227	33853	-3626	331005
29/06/99	30490	32333	-1843	329162
30/06/99	32835	33005	-170	328992
1/07/99	27788	25961	1827	330819
2/07/99	42479	41635	844	331663
3/07/99	60959	59056	1903	333566
4/07/99	52627	51005	1622	335188
5/07/99	31094	31138	-44	335144
6/07/99	31253	29388	1865	337009
7/07/99	32026	30419	1607	338616
8/07/99	26120	25226	894	339510
9/07/99	42136	40095	2041	341551
10/07/99	60308	60250	58	341609
11/07/99	50742	49032	1710	343319
12/07/99	31605	30741	864	344183
13/07/99	32652	31677	975	345158
14/07/99	35011	38681	-3670	341488
15/07/99	29465	26466	2999	344487
16/07/99	47761	39564	8197	352684
17/07/99	61986	59954	2032	354716
18/07/99	55811	49267	6544	361260
19/07/99	32076	30603	1473	362733
20/07/99	31665	29496	2169	364902
21/07/99	33290	30487	2803	367705
22/07/99	26287	24894	1393	369098
23/07/99	44771	40679	4092	373190
24/07/99	61036	61676	-640	372550
25/07/99	54196	52416	1780	374330
26/07/99	33363	33237	126	374456
27/07/99	31595	33213	-1618	372838
28/07/99	35492	36578	-1086	371752
29/07/99	27699	29223	-1524	370228
30/07/99	46879	46324	555	370783
31/07/99	62669	62414	255	371038
1/08/99	57752	55358	2394	373432
2/08/99	37390	32705	4685	378117
3/08/99	34460	30646	3814	381931
4/08/99	37738	33562	4176	386107
5/08/99	28053	25352	2701	388808
6/08/99	44169	42576	1593	390401
7/08/99	60521	62649	-2128	388273
8/08/99	56741	55469	1272	389545
9/08/99	34542	35397	-855	388690
10/08/99	32295	32319	-24	388666
11/08/99	36897	37077	-180	388486
12/08/99	27324	28504	-1180	387306
13/08/99	44920	46335	-1415	385891
14/08/99	62784	64334	-1550	384341
15/08/99	57830	58996	-1166	383175
16/08/99	35761	37139	-1378	381797
17/08/99	33294	33517	-223	381574
18/08/99	37051	38501	-1450	380124
19/08/99	27437	26906	531	380655
20/08/99	43690	44071	-381	380274
21/08/99	58770	62241	-3471	376803
22/08/99	52206	57067	-4861	371942
23/08/99	32437	35822	-3385	368557
24/08/99	30385	34263	-3878	364679
25/08/99	32195	38432	-6237	358442
26/08/99	25664	29432	-3768	354674
27/08/99	41076	47139	-6063	348611
28/08/99	58973	64423	-5450	343161
29/08/99	50492	58606	-8114	335047
30/08/99	30860	38683	-7823	327224
31/08/99	29867	34939	-5072	322152
1/09/99	34546	36630	-2084	320068
2/09/99	27602	25851	1751	321819
3/09/99	42446	40752	1694	323513
4/09/99	61286	62935	-1649	321864
5/09/99	52492	51736	756	322620
6/09/99	33268	34912	-1644	320976
7/09/99	30021	30594	-573	320403
8/09/99	31185	31976	-791	319612

9/09/99	26564	26603	-39	319573
10/09/99	42877	45440	-2563	317010
11/09/99	59215	62095	-2880	314130
12/09/99	53220	56486	-3266	310864
13/09/99	31881	34403	-2522	308342
14/09/99	28610	30099	-1489	306853
15/09/99	33786	32042	1744	308597
16/09/99	27638	25612	2026	310623
17/09/99	44931	42675	2256	312879
18/09/99	59557	63651	-4094	308785
19/09/99	52135	54800	-2665	306120
20/09/99	32155	31795	360	306480
21/09/99	28946	30532	-1586	304894
22/09/99	30804	31180	-376	304518
23/09/99	27396	25244	2152	306670
24/09/99	41807	41497	310	306980
25/09/99	57864	61827	-3963	303017
26/09/99	48146	54558	-6412	296605
27/09/99	27235	32384	-5149	291456
28/09/99	27520	31152	-3632	287824
29/09/99	27284	31524	-4240	283584
30/09/99	25751	25992	-241	283343
1/10/99	46802	43323	3479	286822
2/10/99	61062	62961	-1899	284923
3/10/99	54700	52952	1748	286671
4/10/99	33343	31418	1925	288596
5/10/99	27189	26451	738	289334
6/10/99	29503	27243	2260	291594
7/10/99	25170	23528	1642	293236
8/10/99	41860	43031	-1171	292065
9/10/99	54187	60547	-6360	285705
10/10/99	42108	50215	-8107	277598
11/10/99	23531	29484	-5953	271645
12/10/99	24709	32795	-8086	263559
13/10/99	24382	31724	-7342	256217
14/10/99	21514	24995	-3481	252736
15/10/99	40188	44521	-4333	248403
16/10/99	54290	61499	-7209	241194
17/10/99	50290	54464	-4174	237020
18/10/99	25888	29993	-4105	232915
19/10/99	21471	23733	-2262	230653
20/10/99	20271	22947	-2676	227977
21/10/99	19510	19463	47	228024
22/10/99	32488	34142	-1654	226370
23/10/99	40929	53152	-12223	214147
24/10/99	32646	46418	-13772	200375
25/10/99	14647	29411	-14764	185611
26/10/99	9028	22424	-13396	172215
27/10/99	11376	25288	-13912	158303
28/10/99	12344	23282	-10938	147365
29/10/99	23804	41299	-17495	129870
30/10/99	23228	56435	-33207	96663
31/10/99	18305	48097	-29792	66871
1/11/99	14233	26505	-12272	54599
2/11/99	10003	10868	-865	53734
3/11/99	18633	20746	-2113	51621
4/11/99	6184	7515	-1331	50290
5/11/99	25094	27065	-1971	48319
6/11/99	10368	17742	-7374	40945
7/11/99	16417	24305	-7888	33057
8/11/99	10736	12570	-1834	31223
9/11/99	7319	8187	-868	30355
10/11/99	15524	16752	-1228	29127
11/11/99	6627	6878	-251	28876
12/11/99	20360	20615	-255	28621
13/11/99	8021	9397	-1376	27245
14/11/99	13143	15423	-2280	24965
15/11/99	10330	11041	-711	24254
16/11/99	7381	7633	-252	24002
17/11/99	14463	14836	-373	23629
18/11/99	6384	6601	-217	23412
19/11/99	19356	19955	-599	22813
20/11/99	6634	8118	-1484	21329
21/11/99	10029	15248	-5219	16110
22/11/99	10519	10701	-182	15928
23/11/99	7649	7523	126	16054
24/11/99	12772	14717	-1945	14109
25/11/99	5991	6750	-759	13350
26/11/99	16059	17095	-1036	12314
27/11/99	4925	7258	-2333	9981
28/11/99	8283	12896	-4613	5368
29/11/99	8547	8922	-375	4993
30/11/99	7478	7205	273	5266
1/12/99	11432	12507	-1075	4191

DIRECCIÓ GENERAL
DE RECURSOS HÍDRICS
SERVEI D'ESTUDIS I PLANIFICACIÓ

2/12/99	6065	7738	-1673	2518
3/12/99	17148	20261	-3113	-595
4/12/99	10559	11705	-1146	-1741
5/12/99	6871	9111	-2240	-3981
6/12/99	6859	7455	-596	-4577
7/12/99	6660	6332	328	-4249
8/12/99	17212	15560	1652	-2597
9/12/99	9635	7871	1764	-833
10/12/99	12544	13673	-1129	-1962
11/12/99	4295	4401	-106	-2068
12/12/99	8418	8433	-15	-2083
13/12/99	7827	7480	347	-1736
14/12/99	6773	6050	723	-1013
15/12/99	10922	11469	-547	-1560
16/12/99	5053	5688	-635	-2195
17/12/99	13742	13512	230	-1965
18/12/99	4858	5579	-721	-2686
19/12/99	10437	8141	2296	-390
20/12/99	8529	8230	299	-91
21/12/99	7273	7639	-366	-457
22/12/99	16267	15212	1055	598
23/12/99	9405	11341	-1936	-1338
24/12/99	16011	13795	2216	878
25/12/99	4774	2396	2378	3256
26/12/99	20277	6696	13581	16837
27/12/99	15910	8002	7908	24745
28/12/99	11948	6375	5573	30318
29/12/99	19494	12002	7492	37810
30/12/99	9650	7193	2457	40267
31/12/99	14067	10572	3495	43762

	entradas	**salidas**	**diferencia**	**dif. Acumulada**
enero	305604	302576	3028	3028
febrero	385845	361674	24171	27199
marzo	571527	490124	81403	108602
abril	724734	701548	23186	131788
mayo	1167299	1012577	154722	286510
junio	1157730	1115248	42482	328992
julio	1272841	1230795	42046	371038
agosto	1273574	1322460	-48886	322152
septiembre	1148168	1186977	-38809	283343
octubre	960763	1177235	-216472	66871
noviembre	339462	401067	-61605	5266
diciembre	330915	292419	38496	43762

Entradas y salidas de pasajeros por aeropuerto: [illegible]

FECHA	ENTRADAS	SALIDAS	DIFERENCIA	DIF. ACUM.
01-ene-99	290	292	-2	-2
02-ene-99	988	992	-4	-6
03-ene-99	912	939	-27	-33
04-ene-99	863	747	116	83
05-ene-99	564	626	-62	21
06-ene-99	629	868	-239	-218
07-ene-99	790	711	79	-139
08-ene-99	803	710	93	-46
09-ene-99	885	947	-62	-108
10-ene-99	948	1113	-165	-273
11-ene-99	909	725	184	-89
12-ene-99	596	505	91	2
13-ene-99	647	587	60	62
14-ene-99	494	601	-107	-45
15-ene-99	681	805	-124	-169
16-ene-99	603	537	66	-103
17-ene-99	582	563	19	-84
18-ene-99	627	547	80	-4
19-ene-99	598	487	111	107
20-ene-99	680	475	205	312
21-ene-99	688	640	48	360
22-ene-99	693	733	-40	320
23-ene-99	644	466	178	498
24-ene-99	634	750	-116	382
25-ene-99	703	531	172	554
26-ene-99	699	537	162	716
27-ene-99	767	758	9	725
28-ene-99	701	736	-35	690
29-ene-99	736	841	-105	585
30-ene-99	607	516	91	676
31-ene-99	663	686	-23	653
01-feb-99	785	566	219	872
02-feb-99	627	609	18	890
03-feb-99	688	646	42	932
04-feb-99	767	746	21	953
05-feb-99	871	1001	-130	823
06-feb-99	788	587	201	1024
07-feb-99	676	730	-54	970
08-feb-99	794	628	166	1136
09-feb-99	707	685	22	1158
10-feb-99	714	798	-84	1074
11-feb-99	750	905	-155	919
12-feb-99	890	1130	-240	679
13-feb-99	902	820	82	761
14-feb-99	741	768	-27	734
15-feb-99	984	714	270	1004
16-feb-99	880	700	180	1184
17-feb-99	811	760	51	1235
18-feb-99	769	788	-19	1216
19-feb-99	925	925	0	1216
20-feb-99	878	834	44	1260
21-feb-99	710	938	-228	1032
22-feb-99	797	666	131	1163
23-feb-99	677	701	-24	1139
24-feb-99	772	748	24	1163
25-feb-99	793	1008	-215	948
26-feb-99	956	1046	-90	858
27-feb-99	932	1109	-177	681
28-feb-99	701	908	-207	474
01-mar-99	1095	788	307	781
02-mar-99	1090	644	446	1227
03-mar-99	880	776	104	1331
04-mar-99	836	811	25	1356
05-mar-99	911	1090	-179	1177
06-mar-99	901	811	90	1267
07-mar-99	791	855	-64	1203
08-mar-99	863	628	235	1438
09-mar-99	814	657	157	1595
10-mar-99	801	739	62	1657
11-mar-99	828	861	-33	1624
12-mar-99	952	1019	-67	1557
13-mar-99	933	869	64	1621
14-mar-99	773	974	-201	1420
15-mar-99	854	782	72	1492
16-mar-99	741	726	15	1507
17-mar-99	852	797	55	1562
18-mar-99	880	956	-76	1486
19-mar-99	1113	1033	80	1566
20-mar-99	1056	1013	43	1609
21-mar-99	954	1118	-164	1445
22-mar-99	889	788	101	1546

23-mar-99	998	762	236	1782
24-mar-99	1056	823	233	2015
25-mar-99	993	827	166	2181
26-mar-99	2136	943	1193	3374
27-mar-99	1354	1053	301	3675
28-mar-99	1153	783	370	4045
29-mar-99	1474	681	793	4838
30-mar-99	1386	907	479	5317
31-mar-99	1413	1399	14	5331
01-abr-99	2918	1567	1351	6682
02-abr-99	2066	1236	830	7512
03-abr-99	1219	1323	-104	7408
04-abr-99	1051	1911	-860	6548
05-abr-99	1982	2395	-413	6135
06-abr-99	1046	1308	-262	5873
07-abr-99	1139	1266	-127	5746
08-abr-99	1722	1793	-71	5675
09-abr-99	2137	2010	127	5802
10-abr-99	1704	1535	169	5971
11-abr-99	1010	1542	-532	5439
12-abr-99	1649	1658	-9	5430
13-abr-99	824	828	-4	5426
14-abr-99	931	872	59	5485
15-abr-99	1753	1562	191	5676
16-abr-99	1980	2213	-233	5443
17-abr-99	1525	1436	89	5532
18-abr-99	959	1161	-202	5330
19-abr-99	1708	1507	201	5531
20-abr-99	911	840	71	5602
21-abr-99	1054	793	261	5863
22-abr-99	1858	1452	406	6269
23-abr-99	2235	1764	471	6740
24-abr-99	1615	1448	167	6907
25-abr-99	2387	1239	1148	8055
26-abr-99	1608	1798	-190	7865
27-abr-99	778	1163	-385	7480
28-abr-99	1568	936	632	8112
29-abr-99	2205	1469	736	8848
30-abr-99	3198	2061	1137	9985
01-may-99	5608	1090	4518	14503
02-may-99	6129	1811	4318	18821
03-may-99	6352	1837	4515	23336
04-may-99	707	726	-19	23317
05-may-99	3807	1436	2371	25688
06-may-99	4101	1433	2668	28356
07-may-99	12025	2765	9260	37616
08-may-99	5379	3232	2147	39763
09-may-99	6264	3484	2780	42543
10-may-99	5769	4046	1723	44266
11-may-99	812	783	29	44295
12-may-99	3568	2737	831	45126
13-may-99	4310	2922	1388	46514
14-may-99	12242	8025	4217	50731
15-may-99	5819	5165	654	51385
16-may-99	6507	6785	-278	51107
17-may-99	5916	5701	215	51322
18-may-99	956	780	176	51498
19-may-99	3391	3325	66	51564
20-may-99	4553	4028	525	52089
21-may-99	13350	11764	1586	53675
22-may-99	6791	5321	1470	55145
23-may-99	7804	6409	1395	56540
24-may-99	6786	6217	569	57109
25-may-99	921	1241	-320	56789
26-may-99	4062	3475	587	57376
27-may-99	4423	3833	590	57966
28-may-99	13501	12350	1151	59117
29-may-99	6246	5759	487	59604
30-may-99	6541	6812	-271	59333
31-may-99	6703	5943	760	60093
01-jun-99	846	777	69	60162
02-jun-99	3902	3750	152	60314
03-jun-99	4244	3542	702	61016
04-jun-99	14081	13320	761	61777
05-jun-99	6931	6026	905	62682
06-jun-99	7742	7939	-197	62485
07-jun-99	6784	6521	263	62748
08-jun-99	949	847	102	62850
09-jun-99	3771	3737	34	62884
10-jun-99	4305	4022	283	63167
11-jun-99	13662	12365	1297	64464
12-jun-99	7162	5914	1248	65712

13-jun-99	8118	6648	1470	67182
14-jun-99	7144	6577	567	67749
15-jun-99	1015	868	147	67896
16-jun-99	4560	3781	779	68675
17-jun-99	4556	3885	671	69346
18-jun-99	13935	13463	472	69818
19-jun-99	7452	6468	984	70802
20-jun-99	8727	7922	805	71607
21-jun-99	7035	6802	233	71840
22-jun-99	1473	889	584	72424
23-jun-99	6135	3934	2201	74625
24-jun-99	4873	3913	960	75585
25-jun-99	13957	13706	251	75836
26-jun-99	6925	7579	-654	75182
27-jun-99	8184	9771	-1587	73595
28-jun-99	7094	7452	-358	73237
29-jun-99	1378	1595	-217	73020
30-jun-99	4765	4936	-171	72849
01-jul-99	5106	4283	823	73672
02-jul-99	14320	13698	622	74294
03-jul-99	7532	6543	989	75283
04-jul-99	7764	8158	-394	74889
05-jul-99	7346	6810	536	75425
06-jul-99	1524	1017	507	75932
07-jul-99	5605	4573	1032	76964
08-jul-99	4541	4426	115	77079
09-jul-99	13803	13311	492	77571
10-jul-99	6920	6686	234	77805
11-jul-99	7780	8286	-506	77299
12-jul-99	6862	7067	-205	77094
13-jul-99	1342	1430	-88	77006
14-jul-99	5603	5146	457	77463
15-jul-99	5280	4734	546	78009
16-jul-99	14582	13850	732	78741
17-jul-99	7678	6907	771	79512
18-jul-99	8172	7795	377	79889
19-jul-99	7665	6979	686	80575
20-jul-99	1770	1274	496	81071
21-jul-99	5733	4933	800	81871
22-jul-99	5630	4309	1321	83192
23-jul-99	14952	12914	2038	85230

24-jul-99	7496	6765	731	85961
25-jul-99	8292	7924	368	86329
26-jul-99	7602	7234	368	86697
27-jul-99	1748	1701	47	86744
28-jul-99	5915	5800	115	86859
29-jul-99	5904	5373	531	87390
30-jul-99	15541	14386	1155	88545
31-jul-99	7804	7464	340	88885
01-ago-99	9066	8435	631	89516
02-ago-99	8846	7526	1320	90836
03-ago-99	2646	1155	1491	92327
04-ago-99	7204	5411	1793	94120
05-ago-99	6050	4724	1326	95446
06-ago-99	15678	14551	1127	96573
07-ago-99	8136	7045	1091	97664
08-ago-99	8301	8407	-106	97558
09-ago-99	8363	7776	587	98145
10-ago-99	2006	1780	226	98371
11-ago-99	6156	6267	-111	98260
12-ago-99	5567	5849	-282	97978
13-ago-99	14854	15397	-543	97435
14-ago-99	7792	7660	132	97567
15-ago-99	8877	8910	-33	97534
16-ago-99	8626	8506	120	97654
17-ago-99	2235	2188	47	97701
18-ago-99	6475	6935	-460	97241
19-ago-99	5239	5768	-529	96712
20-ago-99	15462	15404	58	96770
21-ago-99	7603	8222	-619	96151
22-ago-99	8334	8663	-329	95822
23-ago-99	7525	8615	-1090	94732
24-ago-99	1284	2239	-955	93777
25-ago-99	5633	6769	-1136	92641
26-ago-99	4306	6238	-1932	90709
27-ago-99	12555	15674	-3119	87590
28-ago-99	6569	8396	-1827	85763
29-ago-99	8430	9718	-1288	84475
30-ago-99	6516	9151	-2635	81840
31-ago-99	994	2586	-1592	80248
01-sep-99	5799	6999	-1200	79048
02-sep-99	4677	5313	-636	78412

03-sep-99	14349	15515	-1166	77246
04-sep-99	7078	7632	-554	76692
05-sep-99	7689	8269	-580	76112
06-sep-99	7247	8160	-913	75199
07-sep-99	1274	1545	-271	74928
08-sep-99	4817	5783	-966	73962
09-sep-99	4537	5042	-505	73457
10-sep-99	13498	14326	-828	72629
11-sep-99	6864	7387	-523	72106
12-sep-99	8047	9199	-1152	70954
13-sep-99	6724	7459	-735	70219
14-sep-99	968	1580	-612	69607
15-sep-99	4687	5769	-1082	68525
16-sep-99	4800	4658	142	68667
17-sep-99	13621	14230	-609	68058
18-sep-99	6078	6505	-427	67631
19-sep-99	8089	8241	-152	67479
20-sep-99	6070	7054	-984	66495
21-sep-99	981	1179	-198	66297
22-sep-99	4292	4599	-307	65990
23-sep-99	4887	4565	322	66312
24-sep-99	12696	14015	-1319	64993
25-sep-99	5516	6649	-1133	63860
26-sep-99	7492	8812	-1320	62540
27-sep-99	5135	6649	-1514	61026
28-sep-99	756	1162	-406	60620
29-sep-99	3462	4526	-1064	59556
30-sep-99	4080	4620	-540	59016
01-oct-99	11316	12800	-1484	57532
02-oct-99	5747	6042	-295	57237
03-oct-99	7325	8005	-680	56557
04-oct-99	4875	5828	-953	55604
05-oct-99	835	820	15	55619
06-oct-99	2968	3661	-693	54926
07-oct-99	4249	4398	-149	54777
08-oct-99	10883	12650	-1767	53010
09-oct-99	5553	5826	-273	52737
10-oct-99	4598	7031	-2433	50304
11-oct-99	4067	5315	-1248	49056
12-oct-99	1155	1841	-686	48370
13-oct-99	2415	3969	-1554	46816
14-oct-99	3464	4091	-627	46189
15-oct-99	9786	11237	-1451	44738
16-oct-99	4373	5223	-850	43888
17-oct-99	3989	7192	-3203	40685
18-oct-99	3873	4424	-551	40134
19-oct-99	701	895	-194	39940
20-oct-99	2000	2507	-507	39433
21-oct-99	2902	3954	-1052	38381
22-oct-99	10867	10287	580	38961
23-oct-99	3664	4808	-1144	37817
24-oct-99	1582	5352	-3770	34047
25-oct-99	1308	4549	-3241	30806
26-oct-99	847	656	191	30997
27-oct-99	769	2247	-1478	29519
28-oct-99	1065	3767	-2702	26817
29-oct-99	1596	13416	-11820	14997
30-oct-99	1131	4805	-3674	11323
31-oct-99	554	2587	-2033	9290
01-nov-99	1230	1622	-392	8898
02-nov-99	1201	925	276	9174
03-nov-99	816	996	-180	8994
04-nov-99	782	1109	-327	8667
05-nov-99	760	1054	-294	8373
06-nov-99	886	1070	-184	8189
07-nov-99	819	919	-100	8089
08-nov-99	1053	728	325	8414
09-nov-99	883	901	-18	8396
10-nov-99	825	855	-30	8366
11-nov-99	866	979	-113	8253
12-nov-99	965	1095	-130	8123
13-nov-99	916	911	5	8128
14-nov-99	764	882	-118	8010
15-nov-99	947	759	188	8198
16-nov-99	889	878	11	8209
17-nov-99	815	1103	-288	7921
18-nov-99	763	1071	-308	7613
19-nov-99	900	1056	-156	7457
20-nov-99	731	979	-248	7209
21-nov-99	650	775	-125	7084
22-nov-99	971	748	223	7307
23-nov-99	852	819	33	7340

24-nov-99	901	842	59	7399
25-nov-99	794	912	-118	7281
26-nov-99	814	1109	-295	6986
27-nov-99	723	816	-93	6893
28-nov-99	670	707	-37	6856
29-nov-99	1049	666	383	7239
30-nov-99	983	791	192	7431
01-dic-99	856	866	-10	7421
02-dic-99	838	1204	-366	7055
03-dic-99	1162	1392	-230	6825
04-dic-99	1114	1148	-34	6791
05-dic-99	757	668	89	6880
06-dic-99	732	634	98	6978
07-dic-99	774	831	-57	6921
08-dic-99	1236	1324	-88	6833
09-dic-99	1036	791	245	7078
10-dic-99	705	848	-143	6935
11-dic-99	753	608	145	7080
12-dic-99	737	744	-7	7073
13-dic-99	849	639	210	7283
14-dic-99	781	752	29	7312
15-dic-99	757	795	-38	7274
16-dic-99	658	839	-181	7093
17-dic-99	785	947	-162	6931
18-dic-99	790	869	-79	6852
19-dic-99	582	766	-184	6668
20-dic-99	763	844	-81	6587
21-dic-99	840	935	-95	6492
22-dic-99	1236	1089	147	6639
23-dic-99	1431	1383	48	6687
24-dic-99	1173	970	203	6890
25-dic-99	217	252	-35	6855
26-dic-99	704	675	29	6884
27-dic-99	1039	848	191	7075
28-dic-99	1010	682	328	7403
29-dic-99	1118	831	287	7690
30-dic-99	1203	888	315	8005
31-dic-99	708	548	160	8165

	entradas	salidas	diferencia	dif. Acumulada
enero	21624	20971	653	653
febrero	22285	22464	-179	474
marzo	31770	26913	4857	5331
abril	48740	44086	4654	9985
mayo	181343	131235	50108	60093
junio	191705	178949	12756	72849
julio	227812	211776	16036	88885
agosto	227328	235965	-8637	80248
septiembre	186210	207442	-21232	59016
octubre	120457	170183	-49726	9290
noviembre	26218	28077	-1859	7431
diciembre	27344	26610	734	8165

Entradas y salidas de pasajeros por aeropuerto. Ibiza, 1999. Fuente: Aena Ibiza.

	ENTRADAS	SALIDAS	DIFERENCIA	DIF. ACUM.
1-ene-99	481	865	-384	-384
2-ene-99	928	1.417	-489	-873
3-ene-99	1.096	1.929	-833	-1.706
4-ene-99	1.154	1.413	-259	-1.965
5-ene-99	979	1.105	-126	-2.091
6-ene-99	1.306	1.651	-345	-2.436
7-ene-99	1.025	1.103	-78	-2.514
8-ene-99	2.021	1.320	701	-1.813
9-ene-99	1.074	1.077	-3	-1.816
10-ene-99	1.378	1.478	-100	-1.916
11-ene-99	1.307	1.180	127	-1.789
12-ene-99	918	781	137	-1.652
13-ene-99	844	791	53	-1.599
14-ene-99	807	777	30	-1.569
15-ene-99	1.190	1.381	-191	-1.760
16-ene-99	775	726	49	-1.711
17-ene-99	841	975	-134	-1.845
18-ene-99	1.047	1.007	40	-1.805
19-ene-99	755	720	35	-1.770
20-ene-99	1.024	1.125	-101	-1.871
21-ene-99	776	864	-88	-1.959
22-ene-99	1.155	1.047	108	-1.851
23-ene-99	618	614	4	-1.847
24-ene-99	828	832	-4	-1.851
25-ene-99	1.245	897	348	-1.503
26-ene-99	901	712	189	-1.314
27-ene-99	1.043	841	202	-1.112
28-ene-99	927	895	32	-1.080
29-ene-99	1.313	1.165	148	-932
30-ene-99	708	560	148	-784
31-ene-99	994	909	85	-699
1-feb-99	1.117	910	207	-492
2-feb-99	923	804	119	-373
3-feb-99	1.320	1.156	164	-209
4-feb-99	853	926	-73	-282
5-feb-99	1.336	1.289	47	-235
6-feb-99	829	731	98	-137
7-feb-99	1.027	1.055	-28	-165
8-feb-99	1.255	1.057	198	33
9-feb-99	1.029	946	83	116
10-feb-99	1.114	1.102	12	128
11-feb-99	1.045	1.140	-95	33
12-feb-99	1.565	1.495	70	103
13-feb-99	1.079	796	283	386
14-feb-99	1.182	1.145	37	423
15-feb-99	1.528	1.215	313	736
16-feb-99	1.180	1.184	-4	732
17-feb-99	1.609	1.622	-13	719
18-feb-99	1.074	1.163	-89	630
19-feb-99	1.451	1.499	-48	582
20-feb-99	1.053	1.039	14	596
21-feb-99	1.183	1.459	-276	320
22-feb-99	1.312	1.267	45	365
23-feb-99	1.022	1.046	-24	341
24-feb-99	1.166	1.186	-20	321
25-feb-99	1.109	1.307	-198	123
26-feb-99	1.309	1.676	-367	-244
27-feb-99	1.254	1.188	66	-178
28-feb-99	1.098	1.256	-158	-336
1-mar-99	1.479	1.213	266	-70
2-mar-99	1.435	985	450	380
3-mar-99	1.636	1.522	114	494
4-mar-99	1.163	1.094	69	563
5-mar-99	1.456	1.385	71	634
6-mar-99	1.178	902	276	910
7-mar-99	1.058	1.211	-153	757
8-mar-99	1.358	1.211	147	904
9-mar-99	1.107	968	139	1.043
10-mar-99	1.078	1.230	-152	891
11-mar-99	1.323	1.227	96	987
12-mar-99	1.363	1.457	-94	893
13-mar-99	981	926	55	948
14-mar-99	1.163	1.149	14	962
15-mar-99	1.420	1.171	249	1.211
16-mar-99	1.186	1.142	44	1.255
17-mar-99	1.626	1.610	16	1.271
18-mar-99	1.450	1.253	197	1.468
19-mar-99	1.647	1.518	129	1.597
20-mar-99	1.118	987	131	1.728
21-mar-99	1.285	1.482	-197	1.531
22-mar-99	1.421	1.322	99	1.630
23-mar-99	1.265	1.050	215	1.845
24-mar-99	1.473	1.267	206	2.051
25-mar-99	1.518	1.238	280	2.331
26-mar-99	2.454	1.401	1.053	3.384

27-mar-99	2.194	1.185	1.009	4.393
28-mar-99	2.523	1.204	1.319	5.712
29-mar-99	1.903	1.262	641	6.353
30-mar-99	1.974	1.261	713	7.066
31-mar-99	2.646	2.031	615	7.681
1-abr-99	2.567	1.471	1.096	8.777
2-abr-99	2.673	1.781	892	9.669
3-abr-99	1.864	1.449	415	10.084
4-abr-99	3.938	3.240	698	10.782
5-abr-99	1.744	2.655	-911	9.871
6-abr-99	1.369	1.579	-210	9.661
7-abr-99	1.615	2.161	-546	9.115
8-abr-99	1.488	2.161	-673	8.442
9-abr-99	2.044	2.511	-467	7.975
10-abr-99	2.409	2.176	233	8.208
11-abr-99	4.717	4.285	432	8.640
12-abr-99	1.853	1.994	-141	8.499
13-abr-99	1.358	1.492	-134	8.365
14-abr-99	1.739	1.652	87	8.452
15-abr-99	1.292	1.638	-346	8.106
16-abr-99	2.142	2.345	-203	7.903
17-abr-99	2.569	2.147	422	8.325
18-abr-99	4.852	4.419	433	8.758
19-abr-99	1.905	1.583	322	9.080
20-abr-99	1.531	1.186	345	9.425
21-abr-99	1.889	1.269	620	10.045
22-abr-99	1.194	1.116	78	10.123
23-abr-99	2.185	1.988	197	10.320
24-abr-99	3.158	2.580	578	10.898
25-abr-99	4.727	4.604	123	11.021
26-abr-99	1.826	1.637	189	11.210
27-abr-99	1.383	1.386	-3	11.207
28-abr-99	2.145	2.259	-114	11.093
29-abr-99	2.733	1.409	1.324	12.417
30-abr-99	3.198	2.271	927	13.344
1-may-99	9.703	3.018	6.685	20.029
2-may-99	13.835	4.814	9.021	29.050
3-may-99	5.578	2.243	3.335	32.385
4-may-99	4.019	1.625	2.394	34.779
5-may-99	5.693	1.664	4.029	38.808
6-may-99	6.779	1.961	4.818	43.626
7-may-99	8.864	2.155	6.709	50.335
8-may-99	12.460	5.516	6.944	57.279
9-may-99	13.768	10.240	3.528	60.807
10-may-99	6.425	3.988	2.437	63.244
11-may-99	3.356	2.724	632	63.876
12-may-99	5.984	4.064	1.920	65.796
13-may-99	7.641	4.502	3.139	68.935
14-may-99	8.958	5.694	3.264	72.199
15-may-99	13.288	10.593	2.695	74.894
16-may-99	15.013	14.777	236	75.130
17-may-99	7.295	7.078	217	75.347
18-may-99	3.373	3.625	-252	75.095
19-may-99	5.850	4.577	1.273	76.368
20-may-99	7.728	6.663	1.065	77.433
21-may-99	9.637	8.253	1.384	78.817
22-may-99	14.723	11.804	2.919	81.736
23-may-99	16.486	15.557	929	82.665
24-may-99	8.366	7.658	708	83.373
25-may-99	5.053	4.346	707	84.080
26-may-99	5.930	5.066	864	84.944
27-may-99	8.038	7.623	415	85.359
28-may-99	9.201	8.652	549	85.908
29-may-99	14.106	12.384	1.722	87.630
30-may-99	16.954	17.556	-602	87.028
31-may-99	8.144	8.333	-189	86.839
1-jun-99	4.871	4.531	340	87.179
2-jun-99	6.722	5.483	1.239	88.418
3-jun-99	8.690	7.982	708	89.126
4-jun-99	9.621	9.096	525	89.651
5-jun-99	14.885	14.360	525	90.176
6-jun-99	17.534	17.142	392	90.568
7-jun-99	8.441	8.996	-555	90.013
8-jun-99	4.649	4.749	-100	89.913
9-jun-99	6.437	5.742	695	90.608
10-jun-99	8.699	7.674	1.025	91.633
11-jun-99	9.906	8.401	1.505	93.138
12-jun-99	15.448	13.352	2.096	95.234
13-jun-99	17.129	16.958	171	95.405
14-jun-99	9.496	8.588	908	96.313
15-jun-99	5.715	4.698	1.017	97.330
16-jun-99	7.144	5.790	1.354	98.684
17-jun-99	9.637	8.265	1.372	100.056
18-jun-99	10.349	9.272	1.077	101.133
19-jun-99	17.182	14.224	2.958	104.091
20-jun-99	17.860	18.041	-181	103.910

21-jun-99	9.504	8.596	908	104.818
22-jun-99	5.849	4.889	960	105.778
23-jun-99	7.804	5.817	1.987	107.765
24-jun-99	10.167	8.578	1.589	109.354
25-jun-99	10.299	9.395	904	110.258
26-jun-99	16.459	14.832	1.627	111.885
27-jun-99	17.913	19.206	-1.293	110.592
28-jun-99	9.109	9.277	-168	110.424
29-jun-99	5.543	5.761	-218	110.206
30-jun-99	7.835	6.992	843	111.049
1-jul-99	9.752	9.520	232	111.281
2-jul-99	10.576	9.508	1.068	112.349
3-jul-99	15.592	14.885	707	113.056
4-jul-99	20.245	19.291	954	114.010
5-jul-99	9.241	9.225	16	114.026
6-jul-99	6.195	5.158	1.037	115.063
7-jul-99	8.503	6.050	2.453	117.516
8-jul-99	10.202	10.265	-63	117.453
9-jul-99	10.263	9.434	829	118.282
10-jul-99	16.056	14.248	1.808	120.090
11-jul-99	19.601	19.635	-34	120.056
12-jul-99	8.545	9.117	-572	119.484
13-jul-99	6.420	6.009	411	119.895
14-jul-99	9.372	7.705	1.667	121.562
15-jul-99	11.048	10.694	354	121.916
16-jul-99	10.465	9.516	949	122.865
17-jul-99	16.669	15.159	1.510	124.375
18-jul-99	20.539	20.150	389	124.764
19-jul-99	9.516	9.334	182	124.946
20-jul-99	5.984	5.947	37	124.983
21-jul-99	9.718	7.991	1.727	126.710
22-jul-99	11.187	10.013	1.174	127.884
23-jul-99	11.060	9.504	1.556	129.440
24-jul-99	15.736	14.838	898	130.338
25-jul-99	21.248	21.082	166	130.504
26-jul-99	9.209	9.537	-328	130.176
27-jul-99	6.362	6.512	-150	130.026
28-jul-99	9.769	9.259	510	130.536
29-jul-99	11.498	12.001	-503	130.033
30-jul-99	11.138	10.460	678	130.711
31-jul-99	16.859	15.760	1.099	131.810
1-ago-99	21.534	22.026	-492	131.318
2-ago-99	10.522	9.385	1.137	132.455
3-ago-99	7.298	6.266	1.032	133.487
4-ago-99	10.921	8.609	2.312	135.799
5-ago-99	12.448	11.278	1.170	136.969
6-ago-99	10.998	9.369	1.629	138.598
7-ago-99	16.774	16.216	558	139.156
8-ago-99	20.940	20.889	51	139.207
9-ago-99	9.655	10.032	-377	138.830
10-ago-99	7.142	6.450	692	139.522
11-ago-99	9.857	9.172	685	140.207
12-ago-99	11.533	12.899	-1.366	138.841
13-ago-99	10.897	10.764	133	138.974
14-ago-99	16.030	13.737	2.293	141.267
15-ago-99	20.349	23.983	-3.634	137.633
16-ago-99	9.878	10.314	-436	137.197
17-ago-99	7.593	7.613	-20	137.177
18-ago-99	10.283	9.838	445	137.622
19-ago-99	11.626	13.182	-1.556	136.066
20-ago-99	10.904	10.880	.24	136.090
21-ago-99	15.829	15.981	-152	135.938
22-ago-99	20.177	23.013	-2.836	133.102
23-ago-99	9.227	10.109	-882	132.220
24-ago-99	6.422	7.742	-1.320	130.900
25-ago-99	9.130	10.725	-1.595	129.305
26-ago-99	11.355	13.214	-1.859	127.446
27-ago-99	9.419	11.512	-2.093	125.353
28-ago-99	15.720	16.000	-280	125.073
29-ago-99	19.063	23.695	-4.632	120.441
30-ago-99	8.634	11.166	-2.532	117.909
31-ago-99	5.737	8.295	-2.558	115.351
1-sep-99	9.527	9.958	-431	114.920
2-sep-99	12.120	12.096	24	114.944
3-sep-99	10.053	10.018	35	114.979
4-sep-99	15.951	14.423	1.528	116.507
5-sep-99	20.271	22.684	-2.413	114.094
6-sep-99	9.003	9.471	-468	113.626
7-sep-99	5.766	6.150	-384	113.242
8-sep-99	7.947	8.978	-1.031	112.211
9-sep-99	11.126	11.729	-603	111.608
10-sep-99	10.433	9.718	715	112.323
11-sep-99	15.453	15.435	18	112.341
12-sep-99	18.511	22.041	-3.530	108.811
13-sep-99	8.793	9.617	-824	107.987
14-sep-99	5.787	6.603	-816	107.171

15-sep-99	8.158	8.078	80	107.251
16-sep-99	10.542	11.436	-894	106.357
17-sep-99	9.768	9.697	71	106.428
18-sep-99	15.112	15.053	59	106.487
19-sep-99	17.999	20.819	-2.820	103.667
20-sep-99	8.590	9.850	-1.260	102.407
21-sep-99	4.466	5.731	-1.265	101.142
22-sep-99	7.047	6.981	66	101.208
23-sep-99	9.394	10.715	-1.321	99.887
24-sep-99	9.131	9.691	-560	99.327
25-sep-99	14.449	14.863	-414	98.913
26-sep-99	15.022	20.401	-5.379	93.534
27-sep-99	6.603	8.796	-2.193	91.341
28-sep-99	3.701	5.089	-1.388	89.953
29-sep-99	6.022	7.366	-1.344	88.609
30-sep-99	7.571	9.840	-2.269	86.340
1-oct-99	9.606	9.190	416	86.756
2-oct-99	13.396	14.275	-879	85.877
3-oct-99	14.288	16.212	-1.924	83.953
4-oct-99	7.105	7.521	-416	83.537
5-oct-99	3.464	4.070	-606	82.931
6-oct-99	5.383	6.294	-911	82.020
7-oct-99	6.791	6.608	183	82.203
8-oct-99	8.543	8.510	33	82.236
9-oct-99	11.040	12.394	-1.354	80.882
10-oct-99	10.310	14.769	-4.459	76.423
11-oct-99	4.967	6.874	-1.907	74.516
12-oct-99	2.922	5.029	-2.107	72.409
13-oct-99	4.387	6.154	-1.767	70.642
14-oct-99	5.181	7.395	-2.214	68.428
15-oct-99	7.886	8.710	-824	67.604
16-oct-99	10.638	12.618	-1.980	65.624
17-oct-99	9.827	13.444	-3.617	62.007
18-oct-99	5.789	6.586	-797	61.210
19-oct-99	2.341	3.360	-1.019	60.191
20-oct-99	4.224	4.952	-728	59.463
21-oct-99	3.814	5.367	-1.553	57.910
22-oct-99	6.042	7.757	-1.715	56.195
23-oct-99	7.501	10.639	-3.138	53.057
24-oct-99	7.839	11.699	-3.860	49.197
25-oct-99	1.888	5.717	-3.829	45.368
26-oct-99	1.065	2.388	-1.323	44.045
27-oct-99	1.125	5.032	-3.907	40.138
28-oct-99	1.793	5.668	-3.875	36.263
29-oct-99	1.923	7.661	-5.738	30.525
30-oct-99	2.572	11.166	-8.594	21.931
31-oct-99	2.429	11.002	-8.573	13.358
1-nov-99	1.319	2.622	-1.303	12.055
2-nov-99	1.402	1.507	-105	11.950
3-nov-99	1.161	2.656	-1.495	10.455
4-nov-99	937	1.268	-331	10.124
5-nov-99	1.199	1.815	-616	9.508
6-nov-99	1.004	1.923	-919	8.589
7-nov-99	1.271	2.033	-762	7.827
8-nov-99	1.109	1.254	-145	7.682
9-nov-99	991	1.228	-237	7.445
10-nov-99	1.147	1.369	-222	7.223
11-nov-99	1.304	1.514	-210	7.013
12-nov-99	1.320	1.727	-407	6.606
13-nov-99	895	985	-90	6.516
14-nov-99	1.501	1.440	61	6.577
15-nov-99	1.303	1.183	120	6.697
16-nov-99	1.214	1.210	4	6.701
17-nov-99	1.124	1.071	53	6.754
18-nov-99	973	1.076	-103	6.651
19-nov-99	1.372	1.579	-207	6.444
20-nov-99	776	923	-147	6.297
21-nov-99	1.360	1.308	52	6.349
22-nov-99	1.295	1.124	171	6.520
23-nov-99	1.000	939	61	6.581
24-nov-99	1.130	1.118	12	6.593
25-nov-99	1.329	1.328	1	6.594
26-nov-99	1.445	1.450	-5	6.589
27-nov-99	783	734	49	6.638
28-nov-99	1.097	1.386	-289	6.349
29-nov-99	1.206	1.082	124	6.473
30-nov-99	1.178	1.157	21	6.494
1-dic-99	1.101	1.143	-42	6.452
2-dic-99	1.259	1.385	-126	6.326
3-dic-99	1.665	1.827	-162	6.164
4-dic-99	1.217	1.157	60	6.224
5-dic-99	997	1.072	-75	6.149
6-dic-99	859	1.037	-178	5.971
7-dic-99	804	841	-37	5.934
8-dic-99	1.062	1.260	-198	5.736
9-dic-99	1.794	1.554	240	5.976

10-dic-99	1.258	1.179	79	6.055
11-dic-99	661	679	-18	6.037
12-dic-99	1.337	1.044	293	6.330
13-dic-99	1.138	943	195	6.525
14-dic-99	1.070	1.098	-28	6.497
15-dic-99	980	1.100	-120	6.377
16-dic-99	854	990	-136	6.241
17-dic-99	1.226	1.522	-296	5.945
18-dic-99	1.095	1.033	62	6.007
19-dic-99	1.276	1.002	274	6.281
20-dic-99	1.155	1.332	-177	6.104
21-dic-99	1.074	1.149	-75	6.029
22-dic-99	1.818	1.440	378	6.407
23-dic-99	2.013	1.954	59	6.466
24-dic-99	1.692	1.167	525	6.991
25-dic-99	1.058	271	787	7.778
26-dic-99	2.042	927	1.115	8.893
27-dic-99	1.765	998	767	9.660
28-dic-99	1.569	870	699	10.359
29-dic-99	2.742	832	1.910	12.269
30-dic-99	3.638	966	2.672	14.941
31-dic-99	2.185	719	1.466	16.407

	entradas	salidas	diferencia	dif. Acumulada
enero	31.458	32.157	-699	-699
febrero	33.022	32.659	363	-336
marzo	46.881	38.864	8.017	7.681
abril	70.107	64.444	5.663	13.344
mayo	282.248	208.753	73.495	86.839
junio	310.897	286.687	24.210	111.049
julio	368.568	347.807	20.761	131.810
agosto	377.895	394.354	-16.459	115.351
septiembre	314.316	343.327	-29.011	86.340
octubre	186.079	259.061	-72.982	13.358
noviembre	35.145	42.009	-6.864	6.494
diciembre	44.404	34.491	9.913	16.407

	BCN		VLC Val		DNA Denia		IBZ		SAA San Antonio		CBS Cabrera	
	Desemb.	**Embarc.**	**Desemb.**	**Embarc.**	**Desemb.**	**Embarc.**	**Desemb.**	**Embarc.**	**Desemb.**	**Embarc.**	**Desemb.**	**Embarc.**
Enero	10.561	9.196	13.528	4.401	1.981	567	1.456	1.547		0		
Febrero	9.833	9.384	3.731	3.251	912	451	2.036	2.062				
Marzo	19.820	13.156	7.678	6.489	1.518	1.312	2.076	2.309				
Abril	21.453	22.094	8.453	6.209	2.275	1.546	2.281	2.754				
Mayo	20.741	17.249	4.863	3.742	1.590	1.160	2.286	3.556				
Junio	23.102	18.468	5.448	5.295	2.452	1.699	2.170	2.486	41	14		
Julio	36.062	27.933	9.400	9.328	4.420	4.249	4.259	5.503	145	139		
Agosto	48.033	51.469	12.290	12.544	6.270	5.662	5.407	5.740	268	323	12	
Septiembre	24.179	25.017	6.523	6.214	3.153	2.486	3.033	4.045	156	122		
Octubre	21.079	20.545	5.105	5.039	1.754	1.670	2.104	3.100	89	206		
Noviembre	11.848	12.854	3.538	5.947	1.642	2.621	1.775	2.041	59	116		
Diciembre	14.775	14.934	5.096	13.167	1.668	3.130	1.430	1.766	31	79		
TOTAL	**261.486**	**242.299**	**85.653**	**81.626**	**29.635**	**26.553**	**30.313**	**36.909**	**789**	**999**	**12**	**0**
	503.785		**167.279**		**56.188**		**67.222**		**1.788**		**12**	

MATEO GINARD→SR. D. ALFREDO BARON
Autoritat Portuaria De Balears
z 13:20
DIRECCIÓ GENERAL DE RECURSOS HÍDRICS
SERVEI D'ESTUDIS I PLANIFICACIÓ

	MAH		SOLLER		CRAB.		TOTAL		
	Desemb.	Embarc.	Desemb.	Embarc.	Desemb.	Embarc.	Desemb.	Embarc.	Suma
Enero	89	129					27.615	15.840	43.455
Febrero	128	132					16.640	15.280	31.920
Marzo	86	123					31.178	23.389	54.567
Abril	116	117					34.578	32.720	67.298
Mayo	122	146				301	29.602	26.154	55.756
Junio	253	208					33.466	28.170	61.636
Julio	221	394	130				54.637	47.546	102.183
Agosto	394	507	195				72.869	76.245	149.114
Septiembre	165	186					37.209	38.070	75.279
Octubre	128	268					30.259	30.828	61.087
Noviembre	73	35					18.935	23.614	42.549
Diciembre	72	51					23.072	33.127	56.199
TOTAL	**1.847**	**2.296**	**325**	**0**	**0**	**301**	**410.060**	**390.983**	**801.043**
	4.143		**325**		**301**				

PUERTO ; PALMA DE MALLORCA

MATEO GINARD→SR. D. ALFREDO BAKON 3/3
Autoritat Portuaria De Balears
13:20

Puerto de Alcudia

Mes / 1.999	Puerto	Desembarco	Puerto	Embarco
Enero	MAH	61	MAH	70
	QIU	458	QIU	343
		519		413
Febrero	MAH	163	MAH	77
	QIU	16	QIU	167
		179		244
Marzo	MAH	972	MAH	77
			QIU	911
		972		988
Abril	MAH	1797	QIU	2040
	QIU	70		
		1867		2040
Mayo	MAH	1710	PMI	5
			QIU	1682
		1710		1687
Junio	MAH	2081	ALD	19
	QIU	59	QIU	2499
		2140		2518
Julio	MAH	2943	QIU	3512
	QIU	46		
		2989		3512
Agosto	MAH	5238	MAH	174
			QIU	4773
		5238		4947
Septiembre	MAH	2433	QIU	2610
	QIU	169		
		2602		2610
Octubre	MAH	1636	MAH	72
			QIU	1447
		4238		1519
Noviembre	MAH	1287	MAH	63
	QIU	143	QIU	805
		1430		868
Diciembre	ALD	3387	MAH	39
	MAH	914	QIU	763
	QIU	172		
		4473		802

Mes / 1.999	Puerto	Desembarco	Puerto	Embarco
Enero	ALD	65	ALD	45
	BCN	1531	BCN	1019
	PMI	827	VLC	288
		2423		1352
Febrero	ALD	52	ALD	69
	BCN	606	BCN	608
	PMI	383	VLC	263
		1041		940
Marzo	ALD	77	ALD	31
	BCN	2509	BCN	1141
	PMI	479	VLC	244
		3065		1416
Abril	ALD	22	ALD	19
	BCN	2510	BCN	3009
	PMI	881	VLC	333
		3413		3361
Mayo	ALD	19	ALD	46
	BCN	1199	BCN	810
	PMI	515	VLC	316
		1733		1172
Junio	BCN	5886	BCN	3619
	PMI	524	VLC	366
	QIU	4		
		6414		3985
Julio	BCN	14756	BCN	8628
	PMI	1262	QIU	12
	QIU	3	VLC	787
		16021		9427

Mes / 1.999	Puerto	Desembarco	Puerto	Embarco
Agosto	ALD	140	ALD	98
	BCN	17153	BCN	21242
	PMI	1782	PMO	3
	VLC	308	VLC	2021
		19383		23364
Septiembre	ALD	58	ALD	52
	BCN	3936	BCN	7415
	PMI	544	VLC	755
		4538		8222
Octubre	ALD	74	ALD	163
	BCN	1447	BCN	1977
	PMI	454	PMI	281
			VLC	550
		1975		2971
Noviembre	ALD	133	ALD	285
	BCN	948	BCN	1797
	PMI	149	VLC	425
		1230		2507
Diciembre	ALD	84	ALD	91
	BCN	1545	BCN	1977
	MAH	108024	PMI	598
	PMI	242		
		~~109895~~ 1871		2666

Puerto Mahón

Mes/1,999	Puerto	Desembarco		Embarco
Enero	BCN	2131	BCN	1902
	DNA	2611	DNA	1321
	PMI	1582	PMI	1533
	VLC	255	VLC	171
		6579		4927
Febrero	BCN	1903	BCN	1570
	CBS	38	DNA	1004
	DNA	1226	PMI	1994
	PMI	1970	VLC	93
	VLC	40		
		5177		4661
Marzo	BCN	3778	BCN	2341
	DNA	2592	DNA	1642
	PMI	2479	PMI	2485
	VLC	571	VLC	312
		9420		6780
Abril	BCN	4354	BCN	4377
	DNA	3054	DNA	2579
	GIB	342	PMI	2531
	PMI	2892	VLC	648
	VLC	558		
		11200		10135
Mayo	BCN	2829	BCN	1562
	DNA	2708	DNA	1989
	PMI	2498	PMI	2335
	VLC	100	VLC	181
		8135		6067
Junio	BCN	6606	BCN	4173
	DNA	6533	DNA	3856
	PMI	2864	PMI	2356
	VLC	615	VLC	502
		16618		10887
Julio	BCN	11365	BCN	7131
	DNA	14481	DNA	10212
	IBZ	142	PMI	4396
	PMI	5855	VLC	1174
	VLC	1313		

Mes/1,999	[illegible]erto	Desembarco		Embarco
Agosto	[illegible]	15161	BCN	15592
	DNA	14255	DNA	15844
	IBZ	140	PMI	4809
	PMI	6403	VLC	3605
	VLC	2760		
		38719		39850
Septiembre	BCN	4324	BCN	7605
	DNA	5163	DNA	6114
	PMI	3423	PMI	2966
	VLC	601	VLC	833
		13511		17518
Octubre	BCN	1824	BCN	3028
	DNA	3412	DNA	4036
	PMI	2413	PMI	2046
	VLC	81	VLC	268
		7730		9378
Noviembre	ALC	42	BCN	2072
	BCN	1445	DNA	2747
	DNA	2138	PMI	1739
	PMI	2110	VLC	106
	VLC	27		
		5762		6664
Diciembre	BCN	4336	BCN	2656
	DNA	2481	DNA	2633
	GAN	1399	GAN	1962
	PMI	2063	PMI	1425
	VLC	169	VLC	341
		10448		9017

Puerto Ibiza

ene-99

MALLORCA

OFICINA DE SEGUIMIENTO DE LA OCUPACION

CONSELLERIA DE TURISMO

GOVERN BALEAR

SECTOR GEOGRAFICO	% OCUPACION DEL SECTOR	% INCIDENCIA DE MERCADOS	%	ZONAS QUE DELIMITAN EL SECTOR	% ZONAL DE OCUPACION
1 PALMA	38,9	ALEMAN	64,6	PLATJA DE PALMA , S´ARENAL	37,9
		ESPAÑOL	21,5		
		FRANCES	5,0		
		BENELUX	2,7	CIUTAT JARDÍ , CAN PASTILLA	42,8
		BRITANICO	2,2		
		AUSTRIACO	1,3		
		OTROS	2,7		
2 PONENT	31,1	ALEMAN	38,7	PALMA	42,0
		BRITANICO	26,6	CALA MAJOR, SANT AGUSTÍ	22,8
		ESPAÑOL	22,5	SES ILLETES, PORTALS, COSTA D´EN BLANES	6,8
		ITALIANO	3,6	PALMANOVA, MAGALUF	28,9
		NORDICO	3,4	SANTA PONÇA, COSTA DE LA CALMA	39,5
		AUSTRIACO	1,2	PEGUERA	37,4
		OTROS	4,0	P. ANDRATX, SANT ELM, EL CAMP DE MAR	16,2
3 TRAMUNTANA	7,0	ALEMAN	66,1	SÓLLER, ESTELLENCS, DEIÀ	7,0
		BRITANICO	30,6		
		BENELUX	1,7		
		OTROS	1,6		
4 LLEVANT	8,1	ALEMAN	80,3		
		BRITANICO	16,4	COLÒNIA DE SANT JORDI	0,0
		ESPAÑOL	0,9	C.D´OR,C.FERRERA,C.BARCA,P.PETRO,PORTOCOLOM	2,1
		AUSTRIACO	0,6	PORTOCRISTO,C.MALLORCA,S´ILLOT,C.MENDIA	2,6
		SUIZO	0,3	C.MILLOR,CALA BONA, COSTA DELS PINS	25,2
		OTROS	1,5	CALA RAJADA, FONT DE SA CALA, CANYAMEL	6,5
5 NORT	2,3	ALEMAN	92,8		
		BRITANICO	3,9	CAN PICAFORT	6,6
		ESPAÑOL	2,6		
		FRANCES	0,4	ALCÚDIA, ALCANADA, MAL PAS, P. DE MURO	0,9
		AUSTRIACO	0,1		
		NORDICO	0,1	POLLENÇA, FORMENTOR, CALA SANT VICENÇ	1,1
		OTROS	0,1		

	PLANTA ABIERTA	OCUPACION PLANTA ABIERTA	OCUPACION TOTAL PLANTA
SECTOR -1-	55,0%	70,9%	38,9%
SECTOR -2-	51,2%	60,8%	31,1%
SECTOR -3-	16,9%	41,2%	7,0%
SECTOR -4-	15,7%	51,4%	8,1%
SECTOR -5-	7,1%	32,3%	2,3%

MALLORCA	1997	1998	1999
PLANTA ABIERTA	30,6%	33,1%	31,9%
OCUPACION ABIERTA	56,3%	62,3%	61,6%
OCUPACION TOTAL	17,2%	20,6%	19,6%

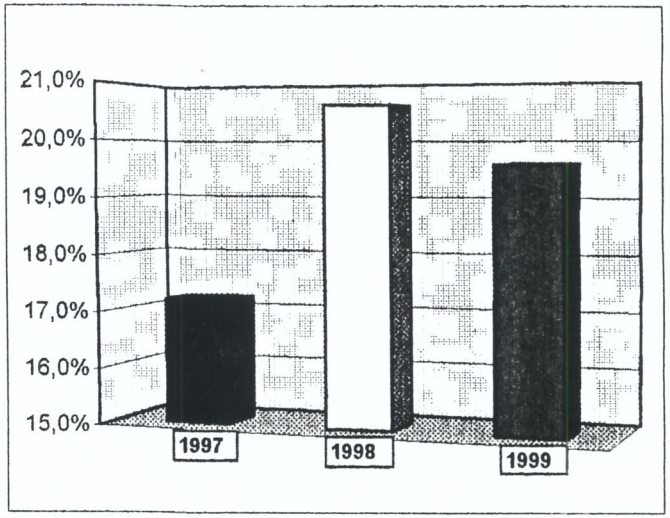

MUESTRA	
ESTABLECIMIENTOS	296
PLAZAS	130.748

feb-99

MALLORCA

OFICINA DE SEGUIMIENTO DE LA OCUPACION

CONSELLERIA DE TURISMO

GOVERN BALEAR

SECTOR GEOGRAFICO	% OCUPACION DEL SECTOR	% INCIDENCIA DE MERCADOS	%	ZONAS QUE DELIMITAN EL SECTOR	% ZONAL DE OCUPACION
1 PALMA	54,6	ALEMAN	70,4	PLATJA DE PALMA , S´ARENAL	52,6
		ESPAÑOL	19,6		
		FRANCES	3,7		
		AUSTRIACO	1,6	CIUTAT JARDÍ , CAN PASTILLA	61,9
		BENELUX	1,4		
		BRITANICO	1,2		
		OTROS	2,1		
2 PONENT	47,7	ALEMAN	43,0	PALMA	59,4
		ESPAÑOL	22,3	CALA MAJOR, SANT AGUSTÍ	32,6
		BRITANICO	19,1	SES ILLETES, PORTALS, COSTA D´EN BLANES	13,5
		NORDICO	4,6	PALMANOVA, MAGALUF	45,5
		ITALIANO	2,6	SANTA PONÇA, COSTA DE LA CALMA	62,4
		SUIZO	2,3	PEGUERA	53,9
		OTROS	6,1	P. ANDRATX, SANT ELM, EL CAMP DE MAR	30,9
3 TRAMUNTANA	29,2	ALEMAN	89,9	SÓLLER, ESTELLENCS, DEIÀ	29,2
		BRITANICO	4,5		
		BENELUX	4,3		
		OTROS	1,3		
4 LLEVANT	19,3	ALEMAN	78,8		
		BRITANICO	9,3	COLÒNIA DE SANT JORDI	5,9
		SUIZO	6,7	C.D´OR,C.FERRERA,C.BARCA,P.PETRO,PORTOCOLOM	6,1
		AUSTRIACO	2,3	PORTOCRISTO,C.MALLORCA,S´ILLOT,C.MENDIA	15,6
		ESPAÑOL	0,7	C.MILLOR,CALA BONA, COSTA DELS PINS	49,5
		BENELUX	0,6	CALA RAJADA, FONT DE SA CALA, CANYAMEL	9,9
		OTROS	1,6		
5 NORT	11,6	ALEMAN	80,3	CAN PICAFORT	10,8
		BRITANICO	8,7		
		NORDICO	6,2	ALCÚDIA, ALCANADA, MAL PAS, P. DE MURO	9,8
		ESPAÑOL	1,5		
		SUIZO	1,3	POLLENÇA, FORMENTOR, CALA SANT VICENÇ	19,5
		FRANCES	1,1		
		OTROS	0,9		

	PLANTA ABIERTA	OCUPACION PLANTA ABIERTA	OCUPACION TOTAL PLANTA
SECTOR -1-	66,8%	81,8%	54,6%
SECTOR -2-	63,6%	75,0%	47,7%
SECTOR -3-	39,3%	74,4%	29,2%
SECTOR -4-	29,9%	64,6%	19,3%
SECTOR -5-	19,4%	59,7%	11,6%

MALLORCA	1997	1998	1999
PLANTA ABIERTA	41,1%	43,5%	44,8%
OCUPACION ABIERTA	68,4%	74,5%	73,6%
OCUPACION TOTAL	30,6%	32,4%	33,0%

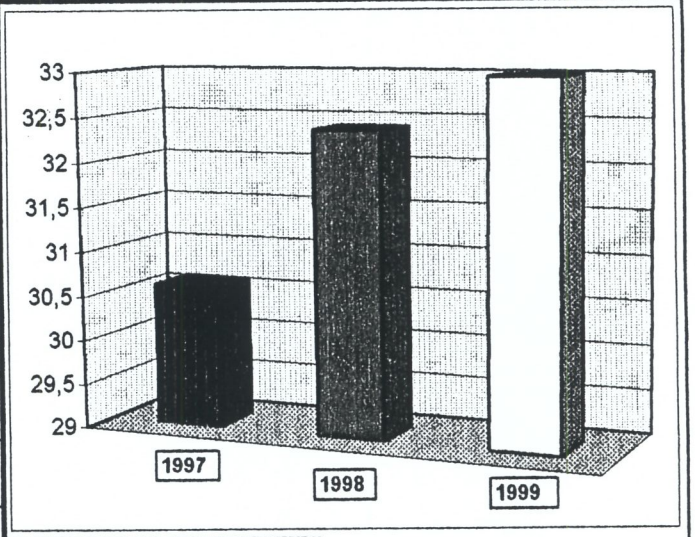

MUESTRA

ESTABLECIMIENTOS	296
PLAZAS	130.748

mar-99

MALLORCA

SECTOR GEOGRAFICO	% OCUPACION DEL SECTOR	% INCIDENCIA DE MERCADOS	%	ZONAS QUE DELIMITAN EL SECTOR	% ZONAL DE OCUPACION
1		ALEMAN	60,9		
		ESPAÑOL	24,5	PLATJA DE PALMA , S´ARENAL	56,7
		FRANCES	5,3		
PALMA	59,0	BENELUX	3,0		
		BRITANICO	2,0	CIUTAT JARDÍ , CAN PASTILLA	67,3
		AUSTRIACO	1,4		
		OTROS	2,9		
2		ALEMAN	36,4	PALMA	66,5
		ESPAÑOL	25,7	CALA MAJOR, SANT AGUSTÍ	38,5
		BRITANICO	18,1	SES ILLETES, PORTALS, COSTA D´EN BLANES	30,7
PONENT	57,8	NORDICO	6,9	PALMANOVA, MAGALUF	52,7
		ITALIANO	3,6	SANTA PONÇA, COSTA DE LA CALMA	72,6
		FRANCES	2,9	PEGUERA	70,4
		OTROS	7,4	P. ANDRATX, SANT ELM, EL CAMP DE MAR	42,5
3		ALEMAN	97,2		
		BRITANICO	1,2		
		ESPAÑOL	0,6		
TRAMUNTANA	39,9	BENELUX	0,2	SÓLLER, ESTELLENCS, DEIÀ	39,9
		OTROS	0,8		
4		ALEMAN	82,2		
		BRITANICO	9,8	COLÒNIA DE SANT JORDI	28,6
		SUIZO	4,2	C.D´OR,C.FERRERA,C.BARCA,P.PETRO,PORTOCOLOM	11,6
LLEVANT	28,1	ESPAÑOL	2,7	PORTOCRISTO,C.MALLORCA,S´ILLOT,C.MENDIA	22,3
		AUSTRIACO	0,2	C.MILLOR,CALA BONA, COSTA DELS PINS	53,3
		OTROS	0,9	CALA RAJADA, FONT DE SA CALA, CANYAMEL	27,8
5		ALEMAN	73,4		
		BRITANICO	14,5	CAN PICAFORT	15,9
		NORDICO	7,7		
NORT	21,6	ESPAÑOL	3,0	ALCÚDIA, ALCANADA, MAL PAS, P. DE MURO	18,8
		SUIZO	1,0		
		AUSTRIACO	0,2	POLLENÇA, FORMENTOR, CALA SANT VICENÇ	41,8
		OTROS	0,2		

OFICINA DE SEGUIMIENTO DE LA OCUPACION

CONSELLERIA DE TURISMO

GOVERN BALEAR

	PLANTA ABIERTA	OCUPACION PLANTA ABIERTA	OCUPACION TOTAL PLANTA
SECTOR -1-	69,6%	84,7%	59,0%
SECTOR -2-	72,0%	80,3%	57,8%
SECTOR -3-	46,9%	85,1%	39,9%
SECTOR -4-	40,5%	69,2%	28,1%
SECTOR -5-	27,8%	77,9%	21,6%

MALLORCA	1997	1998	1999
PLANTA ABIERTA	54,6%	50,9%	52,7%
OCUPACION ABIERTA	72,9%	76,2%	78,7%
OCUPACION TOTAL	39,8%	38,8%	41,5%

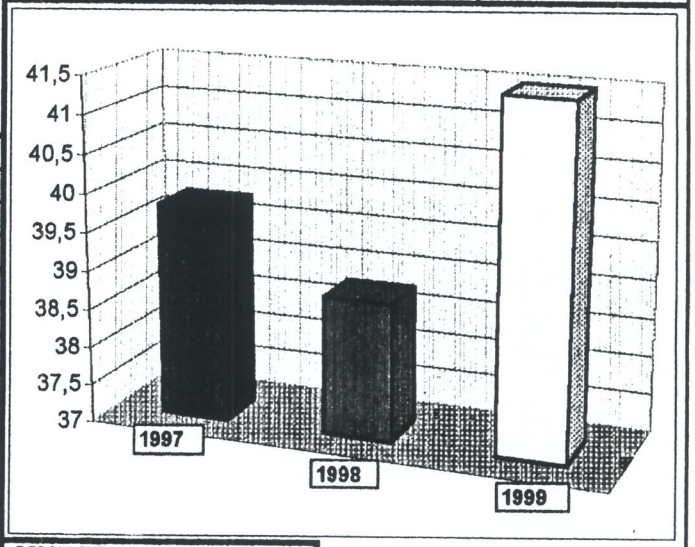

MUESTRA

ESTABLECIMIENTOS	296
PLAZAS	130.748

DIRECCIÓ GENERAL DE RECURSOS HÍDRICS
SERVEI D'ESTUDIS I PLANIFICACIÓ

abr-99

MALLORCA

SECTOR GEOGRAFICO	% OCUPACION DEL SECTOR	% INCIDENCIA DE MERCADOS	%	ZONAS QUE DELIMITAN EL SECTOR	% ZONAL DE OCUPACION
1		ALEMAN	52,5		
		ESPAÑOL	23,9	PLATJA DE PALMA , S´ARENAL	67,4
		FRANCES	7,4		
PALMA	67,9	BENELUX	4,2		
		BRITANICO	3,1	CIUTAT JARDÍ , CAN PASTILLA	69,9
		NORDICO	2,6		
		OTROS	6,3		
2		ALEMAN	34,3	PALMA	71,8
		ESPAÑOL	23,1	CALA MAJOR, SANT AGUSTÍ	69,6
		BRITANICO	22,0	SES ILLETES, PORTALS, COSTA D´EN BLANES	57,9
PONENT	70,0	FRANCES	3,8	PALMANOVA, MAGALUF	66,3
		NORDICO	3,7	SANTA PONÇA, COSTA DE LA CALMA	72,7
		SUIZO	2,4	PEGUERA	85,1
		OTROS	10,7	P. ANDRATX, SANT ELM, EL CAMP DE MAR	51,8
3		ALEMAN	86,1		
		FRANCES	3,7		
		BRITANICO	3,2		
TRAMUNTANA	71,5	BENELUX	2,7	SÓLLER, ESTELLENCS, DEIÀ	71,5
		NORDICO	2,5		
		ESPAÑOL	0,3		
		OTROS	1,5		
4		ALEMAN	74,9		
		BRITANICO	11,0	COLÒNIA DE SANT JORDI	35,6
		FRANCES	5,9	C.D´OR,C.FERRERA,C.BARCA,P.PETRO,PORTOCOLOM	37,2
LLEVANT	45,8	SUIZO	2,4	PORTOCRISTO,C.MALLORCA,S´ILLOT,C.MENDIA	42,2
		BENELUX	2,3	C.MILLOR,CALA BONA, COSTA DELS PINS	60,8
		ESPAÑOL	1,6	CALA RAJADA, FONT DE SA CALA, CANYAMEL	47,1
		OTROS	1,9		
5		ALEMAN	57,1		
		BRITANICO	30,4	CAN PICAFORT	28,3
		NORDICO	5,1		
NORT	44,2	SUIZO	3,2	ALCÚDIA, ALCANADA, MAL PAS, P. DE MURO	45,1
		BENELUX	1,3		
		ESPAÑOL	1,2	POLLENÇA, FORMENTOR, CALA SANT VICENÇ	65,4
		OTROS	1,7		

OFICINA DE SEGUIMIENTO DE LA OCUPACION

CONSELLERIA DE TURISMO

GOVERN BALEAR

	PLANTA ABIERTA	OCUPACION PLANTA ABIERTA	OCUPACION TOTAL PLANTA
SECTOR -1-	87,2%	77,9%	67,9%
SECTOR -2-	90,6%	77,3%	70,0%
SECTOR -3-	92,8%	77,0%	71,5%
SECTOR -4-	73,9%	62,0%	45,8%
SECTOR -5-	58,6%	75,5%	44,2%

MALLORCA	1997	1998	1999
PLANTA ABIERTA	65,6%	77,2%	78,3%
OCUPACION ABIERTA	68,2%	75,1%	72,8%
OCUPACION TOTAL	44,7%	57,9%	57,1%

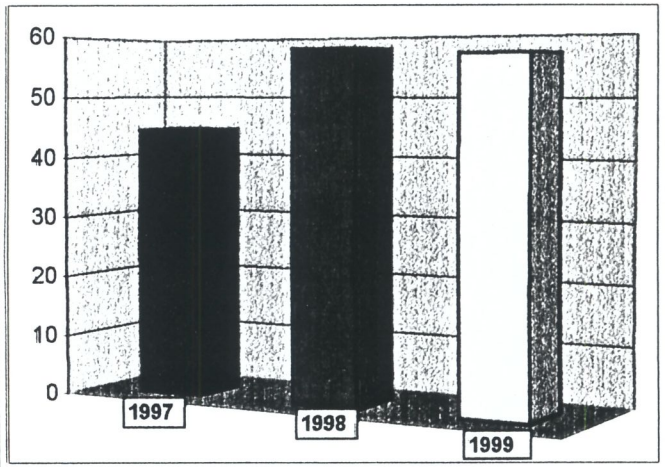

MUESTRA

ESTABLECIMIENTOS	296
PLAZAS	130.748

OFICINA DE SEGUIMIENTO DE LA OCUPACION

CONSELLERIA DE TURISMO

GOVERN BALEAR

may-99

MALLORCA

SECTOR GEOGRAFICO	% OCUPACION DEL SECTOR	% INCIDENCIA DE MERCADOS	%	ZONAS QUE DELIMITAN EL SECTOR	% ZONAL DE OCUPACION
1 PALMA	78,9	ALEMAN	66,5	PLATJA DE PALMA , S´ARENAL	79,2
		BENELUX	9,3		
		ESPAÑOL	8,3		
		FRANCES	5,1	CIUTAT JARDÍ , CAN PASTILLA	77,9
		BRITANICO	3,6		
		NORDICO	2,0		
		OTROS	5,2		
2 PONENT	84,3	BRITANICO	34,9	PALMA	81,2
		ALEMAN	29,9	CALA MAJOR, SANT AGUSTÍ	79,2
		ESPAÑOL	10,9	SES ILLETES, PORTALS, COSTA D´EN BLANES	82,1
		NORDICO	5,4	PALMANOVA, MAGALUF	85,4
		IRLANDES	5,3	SANTA PONÇA, COSTA DE LA CALMA	86,1
		FRANCES	3,4	PEGUERA	89,7
		OTROS	10,2	P. ANDRATX, SANT ELM, EL CAMP DE MAR	66,6
3 TRAMUNTANA	89,8	ALEMAN	46,6	SÓLLER, ESTELLENCS, DEIÀ	89,8
		BRITANICO	27,5		
		FRANCES	10,5		
		NORDICO	7,6		
		BENELUX	7,1		
		ESTE	0,6		
		OTROS	0,1		
4 LLEVANT	80,4	ALEMAN	64,7		
		BRITANICO	20,7	COLÒNIA DE SANT JORDI	65,6
		BENELUX	4,3	C.D´OR,C.FERRERA,C.BARCA,P.PETRO,PORTOCOLOM	81,6
		FRANCES	3,8	PORTOCRISTO,C.MALLORCA,S´ILLOT,C.MENDIA	78,0
		SUIZO	3,5	C.MILLOR,CALA BONA, COSTA DELS PINS	86,6
		ITALIANO	1,4	CALA RAJADA, FONT DE SA CALA, CANYAMEL	79,7
		OTROS	1,6		
5 NORT	88,3	ALEMAN	44,9		
		BRITANICO	44,4	CAN PICAFORT	81,2
		NORDICO	6,1		
		BENELUX	1,9	ALCÚDIA, ALCANADA, MAL PAS, P. DE MURO	90,6
		ESPAÑOL	1,1		
		IRLANDES	0,6	POLLENÇA, FORMENTOR, CALA SANT VICENÇ	90,4
		OTROS	1,0		

	PLANTA ABIERTA	OCUPACION PLANTA ABIERTA	OCUPACION TOTAL PLANTA
SECTOR -1-	98,0%	80,6%	78,9%
SECTOR -2-	97,6%	86,4%	84,3%
SECTOR -3-	100,0%	89,8%	89,8%
SECTOR -4-	97,7%	82,3%	80,4%
SECTOR -5-	99,4%	88,8%	88,3%

MALLORCA	1997	1998	1999
PLANTA ABIERTA	96,9%	98,4%	98,1%
OCUPACION ABIERTA	81,0%	80,1%	84,6%
OCUPACION TOTAL	78,5%	78,8%	82,9%

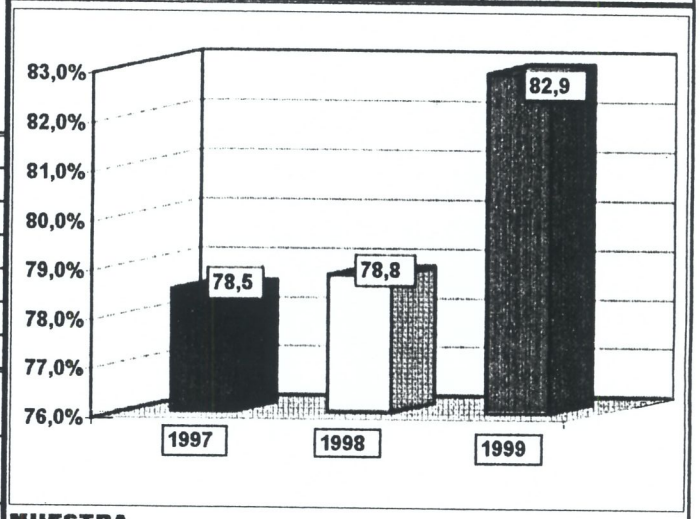

MUESTRA

ESTABLECIMIENTOS	296
PLAZAS	130.748

jun-99

MALLORCA

OFICINA DE SEGUIMIENTO DE LA OCUPACION

CONSELLERIA DE TURISMO

GOVERN BALEAR

SECTOR GEOGRAFICO	% OCUPACION DEL SECTOR	% INCIDENCIA DE MERCADOS	%	ZONAS QUE DELIMITAN EL SECTOR	% ZONAL DE OCUPACION
1		*ALEMAN*	61,2		
		FRANCES	9,9	PLATJA DE PALMA , S´ARENAL	92,2
		BENELUX	8,9		
PALMA	92,0	*ESPAÑOL*	8,5		
		BRITANICO	2,3	CIUTAT JARDÍ , CAN PASTILLA	90,9
		AUSTRIACO	1,8		
		OTROS	7,4		
2		*BRITANICO*	34,3	PALMA	83,3
		ALEMAN	29,1	CALA MAJOR, SANT AGUSTÍ	88,1
		ESPAÑOL	11,5	SES ILLETES, PORTALS, COSTA D´EN BLANES	92,8
PONENT	93,6	*IRLANDES*	5,6	PALMANOVA, MAGALUF	95,0
		NORDICO	4,1	SANTA PONÇA, COSTA DE LA CALMA	99,1
		BENELUX	3,3	PEGUERA	94,3
		OTROS	12,1	P. ANDRATX, SANT ELM, EL CAMP DE MAR	90,8
3		*ALEMAN*	46,3		
		BRITANICO	19,7		
		BENELUX	15,3		
TRAMUNTANA	89,4	*FRANCES*	10,6	SÓLLER, ESTELLENCS, DEIÀ	89,4
		NORDICO	2,6		
		ESTE	2,4		
		OTROS	3,1		
4		*ALEMAN*	66,1		
		BRITANICO	14,5	COLÒNIA DE SANT JORDI	87,8
		SUIZO	5,6	C.D´OR,C.FERRERA,C.BARCA,P.PETRO,PORTOCOLOM	94,5
LLEVANT	94,2	*FRANCES*	4,6	PORTOCRISTO,C.MALLORCA,S´ILLOT,C.MENDIA	92,6
		BENELUX	2,6	C.MILLOR,CALA BONA, COSTA DELS PINS	97,0
		NORDICO	1,5	CALA RAJADA, FONT DE SA CALA, CANYAMEL	94,9
		OTROS	5,1		
5		*ALEMAN*	45,3		
		BRITANICO	44,1	CAN PICAFORT	95,6
		NORDICO	4,7		
NORT	97,0	*BENELUX*	1,2	ALCÚDIA, ALCANADA, MAL PAS, P. DE MURO	97,3
		ESPAÑOL	0,9		
		SUIZO	0,6	POLLENÇA, FORMENTOR, CALA SANT VICENÇ	97,8
		OTROS	3,2		

COMPORTAMIENTO POR CATEGORIAS

PLANTA ABIERTA : 100 %

5*	82,9%
4*	92,3%
3*	95,2%
2*	87,7%
1*	85,8%
APTO.	96,5%
C.V.	95,0%

MEDIA

94,1 %

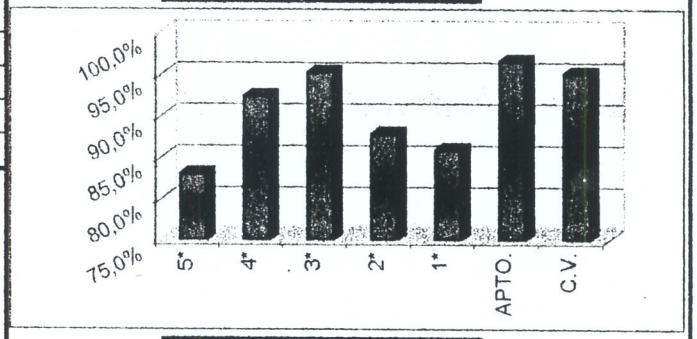

JUNIO

1997	90,1%
1998	89,4%
1999	94,1%

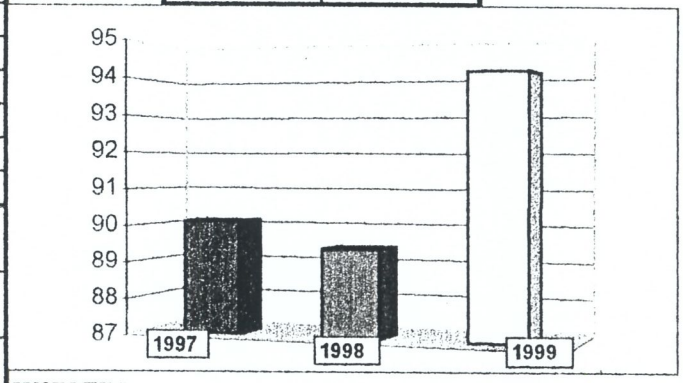

MUESTRA

ESTABLECIMIENTOS	296
PLAZAS	130.748

jul-99

MALLORCA

OFICINA DE SEGUIMIENTO DE LA OCUPACION
CONSELLERIA DE TURISMO
GOVERN BALEAR

SECTOR GEOGRAFICO	% OCUPACION DEL SECTOR	% INCIDENCIA DE MERCADOS	%	ZONAS QUE DELIMITAN EL SECTOR	% ZONAL DE OCUPACION
1 PALMA	94,3	ALEMAN	49,9	PLATJA DE PALMA , S´ARENAL	94,9
		BENELUX	16,8		
		ESPAÑOL	9,3		
		FRANCES	7,2	CIUTAT JARDÍ , CAN PASTILLA	92,2
		ESTE	3,5		
		ITALIANO	2,9		
		OTROS	10,4		
2 PONENT	94,1	BRITANICO	31,7	PALMA	86,0
		ALEMAN	25,4	CALA MAJOR, SANT AGUSTÍ	95,1
		ESPAÑOL	12,1	SES ILLETES, PORTALS, COSTA D´EN BLANES	88,9
		IRLANDES	5,8	PALMANOVA, MAGALUF	97,1
		BENELUX	5,6	SANTA PONÇA, COSTA DE LA CALMA	97,4
		NORDICO	4,2	PEGUERA	92,6
		OTROS	15,2	P. ANDRATX, SANT ELM, EL CAMP DE MAR	87,9
3 TRAMUNTANA	91,5	ALEMAN	33,2	SÓLLER, ESTELLENCS, DEIÀ	91,5
		BENELUX	27,4		
		FRANCES	16,5		
		BRITANICO	13,3		
		NORDICO	4,7		
		ITALIANO	1,8		
		OTROS	4,1		
4 LLEVANT	93,5	ALEMAN	56,7		
		BRITANICO	22,9	COLÒNIA DE SANT JORDI	92,0
		FRANCES	5,3	C.D´OR,C.FERRERA,C.BARCA,P.PETRO,PORTOCOLOM	92,8
		SUIZO	5,1	PORTOCRISTO,C.MALLORCA,S´ILLOT,C.MENDIA	94,0
		BENELUX	2,9	C.MILLOR,CALA BONA, COSTA DELS PINS	94,4
		NORDICO	1,7	CALA RAJADA, FONT DE SA CALA, CANYAMEL	92,9
		OTROS	5,4		
5 NORT	96,6	BRITANICO	43,6	CAN PICAFORT	95,5
		ALEMAN	41,1		
		NORDICO	6,1	ALCÚDIA, ALCANADA, MAL PAS, P. DE MURO	96,9
		ESPAÑOL	2,4		
		BENELUX	1,3	POLLENÇA, FORMENTOR, CALA SANT VICENÇ	97,1
		SUIZO	1,2		
		OTROS	3,8		

COMPORTAMIENTO POR CATEGORIAS

PLANTA ABIERTA : 100 %

5*	84,8%
4*	91,5%
3*	94,7%
2*	92,9%
1*	93,3%
APTO.	96,1%
C.V.	97,2%

MEDIA

94,4 %

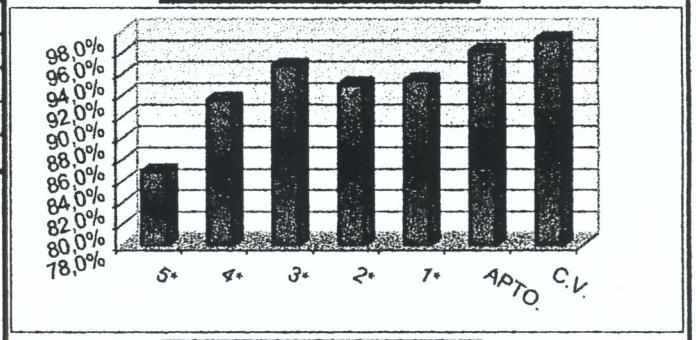

JULIO	1997	91,2%
	1998	91,7%
	1999	94,4%

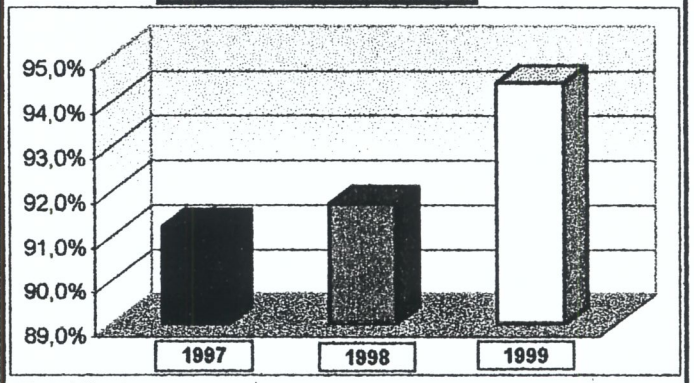

MUESTRA

ESTABLECIMIENTOS	296
PLAZAS	130.748

ago-99

MALLORCA

OFICINA DE SEGUIMIENTO DE LA OCUPACION

CONSELLERIA DE TURISMO

GOVERN BALEAR

SECTOR GEOGRAFICO	% OCUPACION DEL SECTOR	% INCIDENCIA DE MERCADOS	%	ZONAS QUE DELIMITAN EL SECTOR	% ZONAL DE OCUPACION
1 PALMA	97,1	ALEMAN	49,6	PLATJA DE PALMA , S´ARENAL	97,1
		ESPAÑOL	13,8		
		BENELUX	9,6		
		ITALIANO	8,4	CIUTAT JARDÍ , CAN PASTILLA	96,9
		FRANCES	6,5		
		BRITANICO	1,9		
		OTROS	10,3		
2 PONENT	96,6	BRITANICO	35,4	PALMA	88,9
		ALEMAN	21,8	CALA MAJOR, SANT AGUSTÍ	98,6
		ESPAÑOL	15,2	SES ILLETES, PORTALS, COSTA D´EN BLANES	96,2
		ITALIANO	6,1	PALMANOVA, MAGALUF	98,2
		IRLANDES	5,1	SANTA PONÇA, COSTA DE LA CALMA	99,2
		NORDICO	3,5	PEGUERA	95,1
		OTROS	12,9	P. ANDRATX, SANT ELM, EL CAMP DE MAR	94,8
3 TRAMUNTANA	93,9	ALEMAN	33,8	SÓLLER, ESTELLENCS, DEIÀ	93,9
		BENELUX	31,8		
		BRITANICO	13,9		
		FRANCES	9,2		
		ESTE	6,8		
		NORDICO	2,3		
		OTROS	2,2		
4 LLEVANT	97,1	ALEMAN	59,9		
		BRITANICO	19,2	COLÒNIA DE SANT JORDI	98,4
		FRANCES	5,0	C.D´OR,C.FERRERA,C.BARCA,P.PETRO,PORTOCOLOM	95,7
		SUIZO	4,7	PORTOCRISTO,C.MALLORCA,S´ILLOT,C.MENDIA	97,0
		BENELUX	3,1	C.MILLOR,CALA BONA, COSTA DELS PINS	98,2
		ESTE	2,5	CALA RAJADA, FONT DE SA CALA, CANYAMEL	97,2
		OTROS	5,6		
5 NORT	98,2	BRITANICO	41,4	CAN PICAFORT	97,6
		ALEMAN	39,1		
		NORDICO	7,9	ALCÚDIA, ALCANADA, MAL PAS, P. DE MURO	98,4
		ESPAÑOL	4,3		
		BENELUX	2,2	POLLENÇA, FORMENTOR, CALA SANT VICENÇ	98,6
		AUSTRIACO	1,3		
		OTROS	3,8		

COMPORTAMIENTO POR CATEGORIAS

PLANTA ABIERTA : 100 %

5*	88,6%
4*	95,6%
3*	97,4%
2*	96,5%
1*	97,5%
APTO.	97,9%
C.V.	97,6%

MEDIA

97,1 %

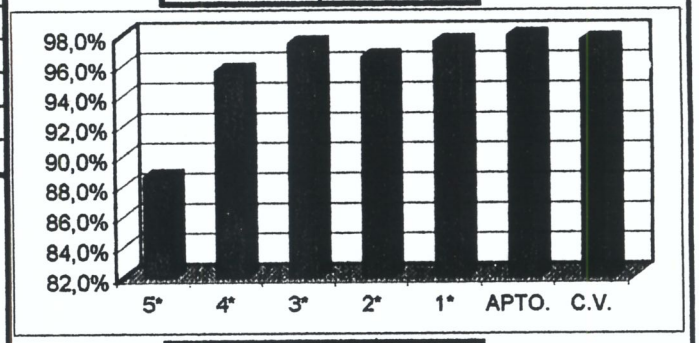

AGOSTO

1997	97,8%
1998	97,1%
1999	97,1%

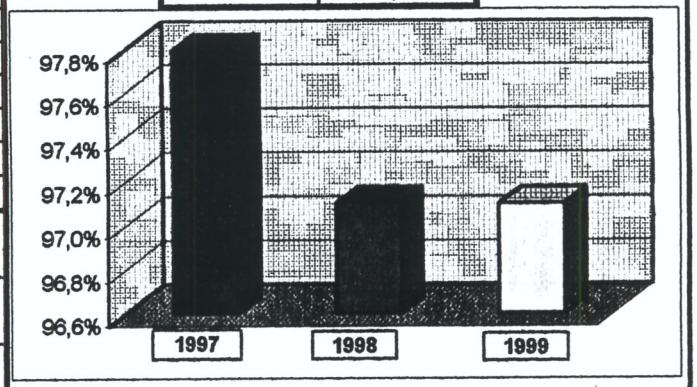

MUESTRA

ESTABLECIMIENTOS 296

PLAZAS 130.748

sep-99

MALLORCA

OFICINA DE SEGUIMIENTO DE LA OCUPACION

CONSELLERIA DE TURISMO

GOVERN BALEAR

SECTOR GEOGRAFICO	% OCUPACION DEL SECTOR	% INCIDENCIA DE MERCADOS	%	ZONAS QUE DELIMITAN EL SECTOR	% ZONAL DE OCUPACION
1		ALEMAN	63,6		
		ESPAÑOL	8,7	PLATJA DE PALMA , S´ARENAL	92,9
		FRANCES	7,4		
PALMA	92,7	BENELUX	6,3		
		BRITANICO	3,2	CIUTAT JARDÍ , CAN PASTILLA	92,3
		ITALIANO	1,9		
		OTROS	8,9		
2		BRITANICO	34,5	PALMA	86,0
		ALEMAN	26,3	CALA MAJOR, SANT AGUSTÍ	92,9
		ESPAÑOL	11,4	SES ILLETES, PORTALS, COSTA D´EN BLANES	90,7
PONENT	94,3	IRLANDES	7,8	PALMANOVA, MAGALUF	95,3
		NORDICO	3,5	SANTA PONÇA, COSTA DE LA CALMA	97,2
		SUIZO	3,4	PEGUERA	96,7
		OTROS	13,1	P. ANDRATX, SANT ELM, EL CAMP DE MAR	94,5
3		ALEMAN	46,3		
		BRITANICO	23,6		
		BENELUX	15,7		
TRAMUNTANA	92,4	FRANCES	9,2	SÓLLER, ESTELLENCS, DEIÀ	92,4
		NORDICO	3,4		
		AUSTRIACO	0,4		
		OTROS	1,4		
4		ALEMAN	63,5		
		BRITANICO	18,8	COLÒNIA DE SANT JORDI	89,9
		FRANCES	5,3	C.D´OR,C.FERRERA,C.BARCA,P.PETRO,PORTOCOLOM	90,9
LLEVANT	93,7	SUIZO	4,8	PORTOCRISTO,C.MALLORCA,S´ILLOT,C.MENDIA	92,9
		ESTE	2,4	C.MILLOR,CALA BONA, COSTA DELS PINS	96,9
		BENELUX	2,1	CALA RAJADA, FONT DE SA CALA, CANYAMEL	95,6
		OTROS	3,1		
5		ALEMAN	43,6		
		BRITANICO	41,7	CAN PICAFORT	96,4
		NORDICO	6,3		
NORT	96,5	ESPAÑOL	3,0	ALCÚDIA, ALCANADA, MAL PAS, P. DE MURO	96,5
		BENELUX	2,6		
		SUIZO	0,9	POLLENÇA, FORMENTOR, CALA SANT VICENÇ	96,7
		OTROS	1,9		

COMPORTAMIENTO POR CATEGORIAS

PLANTA ABIERTA : 100 %

5*	87,6%
4*	93,5%
3*	94,7%
2*	92,4%
1*	92,0%
APTO.	95,3%
C.V.	93,1%

MEDIA

94,2 %

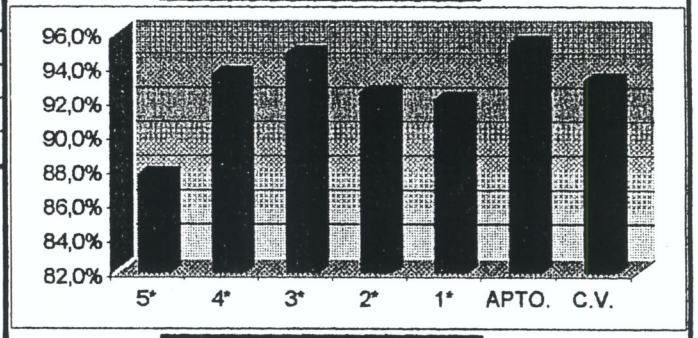

SEPTIEMBRE	
1997	89,4%
1998	93,5%
1999	94,2%

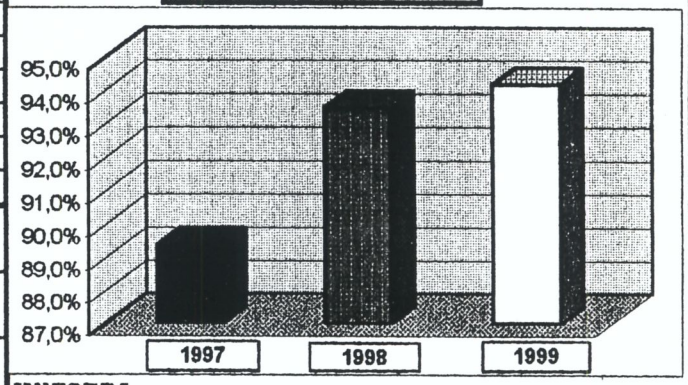

MUESTRA

ESTABLECIMIENTOS 296

PLAZAS 130.748

oct-99

MALLORCA

OFICINA DE SEGUIMIENTO DE LA OCUPACION

CONSELLERIA DE TURISMO

GOVERN BALEAR

SECTOR GEOGRAFICO	% OCUPACION DEL SECTOR	% INCIDENCIA DE MERCADOS	%	ZONAS QUE DELIMITAN EL SECTOR	% ZONAL DE OCUPACION
1		*ALEMAN*	65,6		
		ESPAÑOL	11,1	PLATJA DE PALMA , S´ARENAL	75,1
		BENELUX	8,6		
PALMA	74,9	*FRANCES*	6,7		
		BRITANICO	2,7	CIUTAT JARDÍ , CAN PASTILLA	73,9
		NORDICO	0,9		
		OTROS	4,4		
2		*BRITANICO*	37.9	PALMA	69,7
		ALEMAN	32.1	CALA MAJOR, SANT AGUSTÍ	73,6
		ESPAÑOL	8.6	SES ILLETES, PORTALS, COSTA D´EN BLANES	68,4
PONENT	76,7	*IRLANDES*	5.3	PALMANOVA, MAGALUF	74,6
		NORDICO	4.9	SANTA PONÇA, COSTA DE LA CALMA	80,5
		BENELUX	3.0	PEGUERA	84,4
		OTROS	8.2	P. ANDRATX, SANT ELM, EL CAMP DE MAR	84,1
3		*ALEMAN*	62.7		
		BRITANICO	16.0		
		BENELUX	11.2		
TRAMUNTANA	69,9	*FRANCES*	6.6	SÓLLER, ESTELLENCS, DEIÀ	69,9
		ESPAÑOL	2.2		
		NORDICO	1.1		
		OTROS	0.2		
4		*ALEMAN*	61.3		
		BRITANICO	23.4	COLÒNIA DE SANT JORDI	51,4
		FRANCES	3.9	C.D´OR,C.FERRERA,C.BARCA,P.PETRO,PORTOCOLOM	69,2
LLEVANT	71,2	*SUIZO*	2.9	PORTOCRISTO,C.MALLORCA,S´ILLOT,C.MENDIA	70,7
		BENELUX	2.9	C.MILLOR,CALA BONA, COSTA DELS PINS	77,5
		NORDICO	1.9	CALA RAJADA, FONT DE SA CALA, CANYAMEL	71,9
		OTROS	3.7		
5		*ALEMAN*	50.9		
		BRITANICO	38.9	CAN PICAFORT	80,6
		NORDICO	7.1		
NORT	78,3	*ESPAÑOL*	0.6	ALCÚDIA, ALCANADA, MAL PAS, P. DE MURO	77,2
		FRANCES	0.6		
		IRLANDES	0.4	POLLENÇA, FORMENTOR, CALA SANT VICENÇ	78,9
		OTROS	1.5		

	PLANTA ABIERTA	OCUPACION PLANTA ABIERTA	OCUPACION TOTAL PLANTA
SECTOR -1-	97,8%	76,5%	74,9%
SECTOR -2-	97,9%	78,3%	76,7%
SECTOR -3-	100,0%	69,9%	69,9%
SECTOR -4-	95,4%	74,6%	71,2%
SECTOR -5-	98,8%	79,2%	78,3%

MALLORCA	1997	1998	1999
PLANTA ABIERTA	94,6%	94,3%	97,4%
OCUPACION ABIERTA	73,6%	76,2%	76,9%
OCUPACION TOTAL	69,6%	71,9%	74,9%

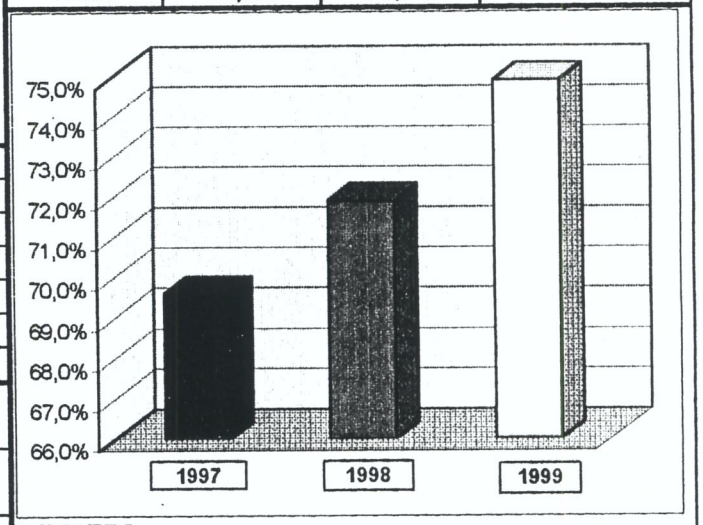

MUESTRA

ESTABLECIMIENTOS 296

PLAZAS 130.748

nov-99

MALLORCA

OFICINA DE SEGUIMIENTO DE LA OCUPACION

CONSELLERIA DE TURISMO

GOVERN BALEAR

SECTOR GEOGRAFICO	% OCUPACION DEL SECTOR	% INCIDENCIA DE MERCADOS	%	ZONAS QUE DELIMITAN EL SECTOR	% ZONAL DE OCUPACION
1		*ALEMAN*	61,7		
		ESPAÑOL	28,4	PLATJA DE PALMA , S´ARENAL	40,3
		FRANCES	5,8		
PALMA	41,60	*BENELUX*	1,7		
		BRITANICO	0,7	CIUTAT JARDÍ , CAN PASTILLA	46,3
		AUSTRIACO	0,6		
		OTROS	1,1		
2		*ALEMAN*	31,6	PALMA	64,8
		BRITANICO	31,2	CALA MAJOR, SANT AGUSTÍ	39,4
		ESPAÑOL	25,9	SES ILLETES, PORTALS, COSTA D´EN BLANES	24,4
PONENT	30,0	*NÓRDICO*	4,5	PALMANOVA, MAGALUF	29,8
		FRANCES	1,7	SANTA PONÇA, COSTA DE LA CALMA	15,0
		ITALIANO	1,6	PEGUERA	30,8
		OTROS	3,5	P. ANDRATX, SANT ELM, EL CAMP DE MAR	0,3
3		*ALEMAN*	82,9		
		BRITÁNICO	7,3		
		BENELUX	6,2		
TRAMUNTANA	11,1	*FRANCES*	3,6	SÓLLER, ESTELLENCS, DEIÀ	11,1
		.../...			
		.../...			
		.../...			
4		*ALEMAN*	75,3		
		BRITANICO	17,2	COLÒNIA DE SANT JORDI	0
		ESTE	2,9	C.D´OR,C.FERRERA,C.BARCA,P.PETRO,PORTOCOLOM	4,8
LLEVANT	9,7	*SUIZO*	2,6	PORTOCRISTO,C.MALLORCA,S´ILLOT,C.MENDIA	1,9
		ESPAÑOL	0,9	C.MILLOR,CALA BONA, COSTA DELS PINS	25,5
		AUSTRIACO	0,2	CALA RAJADA, FONT DE SA CALA, CANYAMEL	12,2
		OTROS	0,9		
5		*BRITÁNICO*	59,6		
		ALEMÁN	33,3	CAN PICAFORT	7,2
		NORDICO	5,9		
NORT	9,4	*ESPAÑOL*	0,6	ALCÚDIA, ALCANADA, MAL PAS, P. DE MURO	5,6
		OTROS	0,6		
		.../...		POLLENÇA, FORMENTOR, CALA SANT VICENÇ	27,2
		.../...			

	PLANTA ABIERTA	OCUPACION PLANTA ABIERTA	OCUPACION TOTAL PLANTA
SECTOR -1-	52,8%	78,8%	41,6%
SECTOR -2-	47,5%	63,0%	30,0%
SECTOR -3-	16,4%	68,0%	11,1%
SECTOR -4-	18,8%	51,6%	9,7%
SECTOR -5-	13,9%	67,6%	9,4%

MALLORCA	1997	1998	1999
PLANTA ABIERTA	*33,5*	*31,0*	*32,7*
OCUPACION ABIERTA	69,6%	70,3%	66,7%
OCUPACION TOTAL	23,5%	21,8%	21,8%

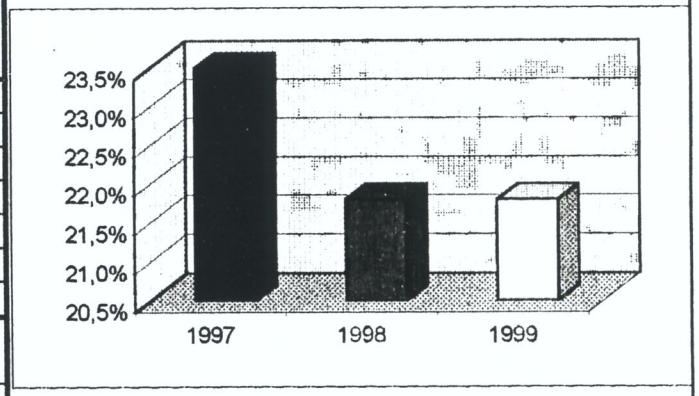

MUESTRA

ESTABLECIMIENTOS	296
PLAZAS	130.748

dic-99

MALLORCA

OFICINA DE SEGUIMIENTO DE LA OCUPACION

CONSELLERIA DE TURISMO

GOVERN BALEAR

SECTOR GEOGRAFICO	% OCUPACION DEL SECTOR	% INCIDENCIA DE MERCADOS	%	ZONAS QUE DELIMITAN EL SECTOR	% ZONAL DE OCUPACION
1		*ALEMAN*	62,6		
		ESPANOÑ	26,8	PLATJA DE PALMA , S´ARENAL	26,5
		BENELUX	4,5		
PALMA	26,50	*FRANCES*	3,9		
		BRITANICO	0,6	CIUTAT JARDÍ , CAN PASTILLA	26,7
		AUSTRIACO	0,5		
		OTROS	1,1		
2		*ALEMAN*	33,0	PALMA	45,2
		BRITANICO	25,7	CALA MAJOR, SANT AGUSTÍ	27,1
		ESPAÑOL	23,1	SES ILLETES, PORTALS, COSTA D´EN BLANES	12,3
PONENT	25,5	*NORDICO*	7,5	PALMANOVA, MAGALUF	25,8
		ITALIANO	5,4	SANTA PONÇA, COSTA DE LA CALMA	16,0
		FRANCES	2,3	PEGUERA	34,1
		OTROS	3,0	P. ANDRATX, SANT ELM, EL CAMP DE MAR	0,0
3					
TRAMUNTANA	7,0	*ALEMAN*	100	SÓLLER, ESTELLENCS, DEIÀ	7,0
4		*ALEMAN*	74,3		
		BRITANICO	18,3	COLÒNIA DE SANT JORDI	0,0
		ESPAÑOL	4,0	C.D´OR,C.FERRERA,C.BARCA,P.PETRO,PORTOCOLOM	2,4
LLEVANT	6,1	*ESTE*	1,9	PORTOCRISTO,C.MALLORCA,S´ILLOT,C.MENDIA	3,0
		AUSTRIACO	0,1	C.MILLOR,CALA BONA, COSTA DELS PINS	15,9
		OTROS	1,4	CALA RAJADA, FONT DE SA CALA, CANYAMEL	5,6
5		*ALEMAN*	72,4		
		BRITANICO	18,1	CAN PICAFORT	4,8
		NORDICO	9,3		
NORT	4,4	*OTROS*	0,2	ALCÚDIA, ALCANADA, MAL PAS, P. DE MURO	4,2
				POLLENÇA, FORMENTOR, CALA SANT VICENÇ	4,7

	PLANTA ABIERTA	OCUPACION PLANTA ABIERTA	OCUPACION TOTAL PLANTA
SECTOR -1-	43.6%	60.8%	26.5%
SECTOR -2-	47.0%	54.3%	25.5%
SECTOR -3-	12.8%	54.9%	7.0%
SECTOR -4-	15.4%	39.4%	6.1%
SECTOR -5-	9.0%	49.0%	4.4%

MALLORCA	1997	1998	1999
PLANTA ABIERTA	*28.2*	*29.3*	*26.6*
OCUPACION ABIERTA	62.5%	61.6%	53.1%
OCUPACION TOTAL	17,7%	18,0%	15,3%

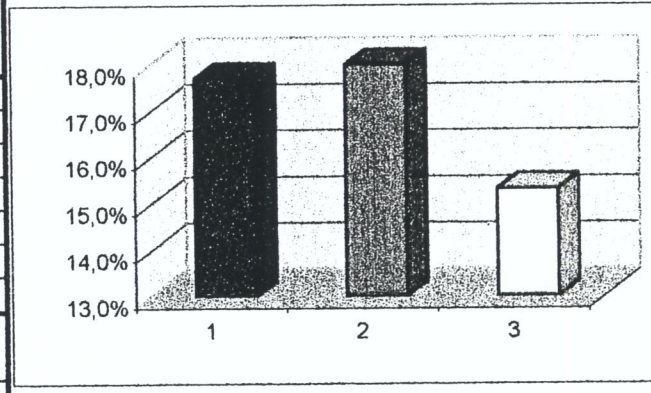

MUESTRA

ESTABLECIMIENTOS	296
PLAZAS	130.748

ene-99

MENORCA - IBIZA - FORMENTERA

OFICINA DE SEGUIMIENTO DE LA OCUPACION
CONSELLERIA DE TURISMO
GOVERN BALEAR

SECTOR GEOGRAFICO	% OCUPACION POR SECTOR	% DE INCIDENCIA DE MERCADOS	%	ZONAS QUE DELIMITAN AL SECTOR	OCUPACION ZONA
IBIZA 1	9,5	ESPAÑOL	82,9	SANT ANTONI BADIA / CALA GRACIÓ	6,8
		ALEMAN	12,6		
		BRITANICO	2,7		
		ITALIANO	0,9	SANT ANTONI POBLE	16,7
		OTROS	0,9		
IBIZA 2	1,6	ESPAÑOL	62,9	TALAMANCA / FIGUERETES	1,8
		ALEMAN	31,9	PLATJA D´EN BOSSA	
		FRANCES	3,5		
		ITALIANO	3,1	CALA VEDELLA / CALA TARIDA	0,4
		BRITANICO	1,8		
		OTROS	6,8		
IBIZA 3	1,6	ESPAÑOL	83,6	ES FIGUERAL / CALA LLENYA	0,0
		ALEMAN	12,6	C. SAN VICENÇ / PORT SANT MIQUEL	
		ITALIANO	0,8	PORTINATX	
		FRAN CES	0,7	CALA LLONGA / ES CANAR	2,4
		BRITANICO	0,5	SANTA EULÀRIA	
		OTROS	1,8		
FORMENTERA 1	1,1	ESPAÑOL	67,8	FORMENTERA	1,1
		ALEMAN	26,1		
		ITALIANO	6,1		
MENORCA 1	6,5	ESPAÑOL	68,7	MAÓ / ES CASTELL / SANT LLUÍS	12,5
		BRITANICO	28,9		
		ALEMAN	0,9		
		ITALIANO	0,5	ES MERCADAL	0,0
		FRANCES	0,3		
		OTROS	0,7		
MENORCA 2	0,5	ESPAÑOL	99,1	ALAIOR / ES MIGJORN GRAN	0,1
		ITALIANO	0,9	FERRERIES / SON BOU	
				CIUTADELLA	1,0

IBIZA	1997	1998	1999
PLANTA ABIERTA	4,2	6,8	7,3
OCUPACION PLANTA ABIERTA	58,2	67,4	57,4
OCUPACION SOBRE TOTAL PLANTA	2,4	4,6	4,2

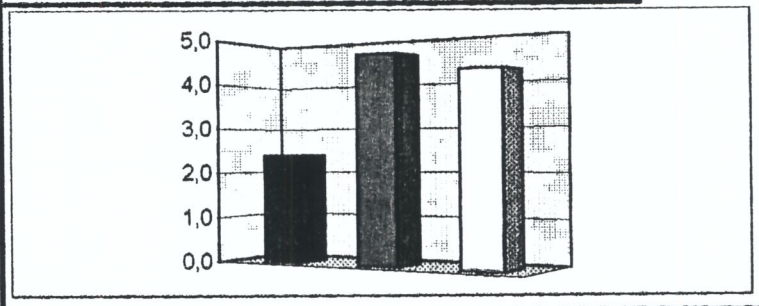

FORMENTERA	1997	1998	1999
PLANTA ABIERTA	7,3	1,9	1,8
OCUPACION PLANTA ABIERTA	19,3	19,4	65,7
OCUPACION SOBRE TOTAL PLANTA	1,4	0,4	1,2

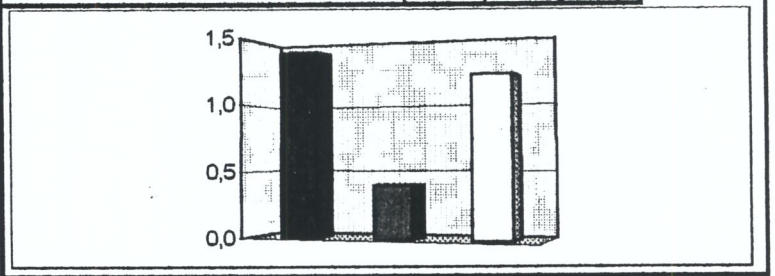

MENORCA	1997	1998	1999
PLANTA ABIERTA	4,3	3,8	4,4
OCUPACION PLANTA ABIERTA	47,3	46,6	54,0
OCUPACION SOBRE TOTAL PLANTA	2,0	1,8	2,4

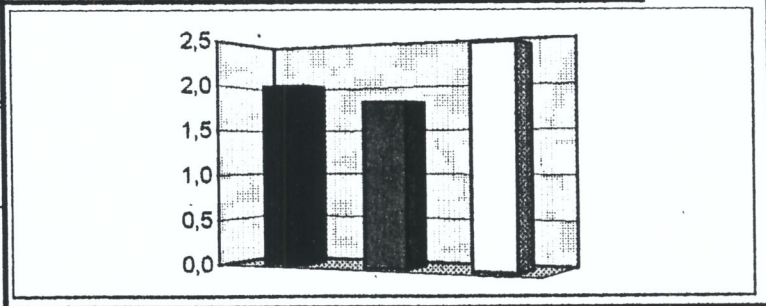

feb-99

MENORCA - IBIZA - FORMENTERA

OFICINA DE SEGUIMIENTO DE LA OCUPACION
CONSELLERIA DE TURISMO
GOVERN BALEAR

SECTOR GEOGRAFICO	% OCUPACION POR SECTOR	% DE INCIDENCIA DE MERCADOS	%	ZONAS QUE DELIMITAN AL SECTOR	OCUPACION ZONA
IBIZA 1	10,8	ESPAÑOL	76,6	SANT ANTONI BADIA / CALA GRACIÓ	8,4
		FRANCES	8,2		
		BRITANICO	6,5		
		ALEMAN	3,4	SANT ANTONI POBLE	17,1
		ITALIANO	1,2		
		OTROS	4,1		
IBIZA 2	2,1	ESPAÑOL	45,1	TALAMANCA / FIGUERETES	2,3
		ALEMAN	36,2	PLATJA D´EN BOSSA	
		BRITANICO	4,3		
		FRANCES	3,1	CALA VEDELLA / CALA TARIDA	0,8
		SUIZO	2,2		
		OTROS	9,1		
IBIZA 3	1,8	ESPAÑOL	88,8	ES FIGUERAL / CALA LLENYA	0,0
		ALEMAN	9,4	C. SAN VICENÇ / PORT SANT MIQUEL	
		BRITANICO	0,5	PORTINATX	
		SUIZO	0,3	CALA LLONGA / ES CANAR	2,7
		FRANCES	0,2	SANTA EULÀRIA	
		OTROS	0,8		
FORMENTERA 1	0,5	ESPAÑOL		FORMENTERA	0,5
		ALEMAN			
		ITALIANO			
MENORCA 1	7,5	ESPAÑOL	59,9	MAÓ / ES CASTELL / SANT LLUÍS	14,3
		BRITANICO	28,6		
		IRLANDES	10,4		
		ALEMAN	0,4	ES MERCADAL	0,0
		ITALIANO	0,3		
		OTROS	0,4		
MENORCA 2	2,7	ESPAÑOL	99,2	ALAIOR / ES MIGJORN GRAN	0,2
		ITALIANO	0,5	FERRERIES / SON BOU	
		ALEMAN	0,2		
		BRITANICO	0,1	CIUTADELLA	5,2

IBIZA	1997	1998	1999
PLANTA ABIERTA	5,8	7,2	9,3
OCUPACION PLANTA ABIERTA	60,7	71,8	51,1
OCUPACION SOBRE TOTAL PLANTA	3,5	5,2	4,8

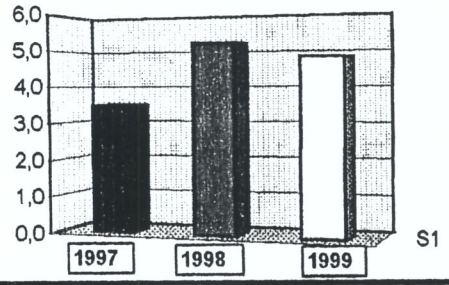

S1

FORMENTERA	1997	1998	1999
PLANTA ABIERTA	7,3	2,1	1,8
OCUPACION PLANTA ABIERTA	4,2	42,3	27,1
OCUPACION SOBRE TOTAL PLANTA	1,0	0,9	0,5

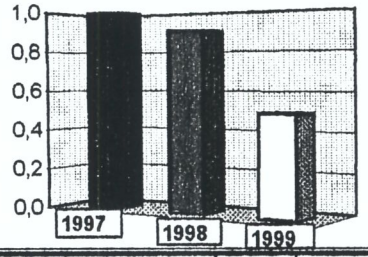

MENORCA	1997	1998	1999
PLANTA ABIERTA	5,8	8,6	6,1
OCUPACION PLANTA ABIERTA	43,1	50,9	67,9
OCUPACION SOBRE TOTAL PLANTA	2,5	4,3	4,2

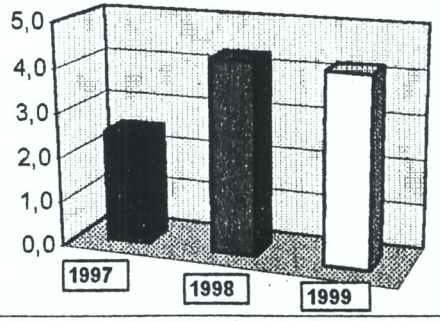

DIRECCIÓ GENERAL DE RECURSOS HÍDRICS
SERVEI D'ESTUDIS I PLANIFICACIÓ

mar-99

MENORCA - IBIZA - FORMENTERA

OFICI. DE SEGUIMIENTO DE LA OCUPACION
CONSELLERIA DE TURISMO
GOVERN BALEAR

SECTOR GEOGRAFICO	% OCUPACION POR SECTOR	% DE INCIDENCIA DE MERCADOS	%	ZONAS QUE DELIMITAN AL SECTOR	OCUPACION ZONA
IBIZA 1	16,6	*ESPAÑOL*	53,4	SANT ANTONI BADIA / CALA GRACIÓ	16,5
		FRANCES	28,7		
		BRITANICO	10,3		
		ALEMAN	3,8	SANT ANTONI POBLE	16,8
		ITALIANO	0,5		
		OTROS	3,3		
IBIZA 2	4,1	*ALEMAN*	46,6	TALAMANCA / FIGUERETES	3,9
		ESPAÑOL	41,1	PLATJA D'EN BOSSA	
		FRANCES	4,9		
		BRITANICO	3,9	CALA VEDELLA / CALA TARIDA	5,1
		ITALIANO	1,8		
		OTROS	1,7		
IBIZA 3	4,7	*ESPAÑOL*	83,9	ES FIGUERAL / CALA LLENYA	0,0
		ALEMAN	13,4	C. SAN VICENÇ / PORT SANT MIQUEL	
		FRANCES	1,4	PORTINATX	
		BRITANICO	0,3	CALA LLONGA / ES CANAR	7,0
		AUSTRIACO	0,3	SANTA EULÀRIA	
		OTROS	0,7		
FORMENTERA 1	0,8	*ESPAÑOL*	69,8	FORMENTERA	0,8
		ALEMAN	30,2		
MENORCA 1	8,5	*ESPAÑOL*	73,0	MAÓ / ES CASTELL / SANT LLUÍS	16,1
		BRITANICO	23,3		
		ALEMAN	1,8		
		ITALIANO	0,6	ES MERCADAL	0,0
		SUIZO	0,3		
		OTROS	1,0		
MENORCA 2	3,2	*ESPAÑOL*	99,1	ALAIOR / ES MIGJORN GRAN	1,9
		BRITANICO	0,9	FERRERIES / SON BOU	
				CIUTADELLA	4,7

IBIZA	1997	1998	1999
PLANTA ABIERTA	6,6	10,9	10,4
OCUPACION PLANTA ABIERTA	75,4	77,0	79,8
OCUPACION SOBRE TOTAL PLANTA	5,0	8,4	8,3

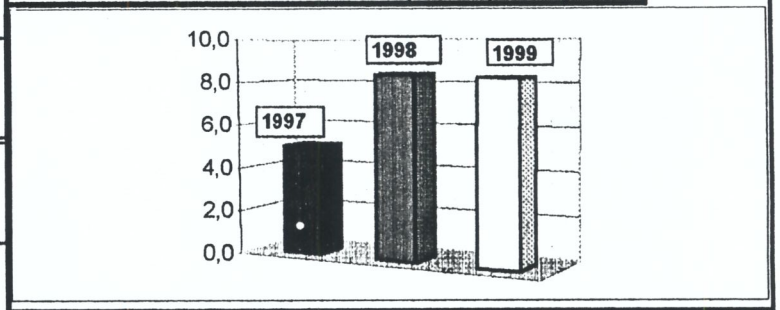

FORMENTERA	1997	1998	1999
PLANTA ABIERTA	11,0	4,4	2,3
OCUPACION PLANTA ABIERTA	24,6	30,9	32,3
OCUPACION SOBRE TOTAL PLANTA	2,7	1,3	0,8



MENORCA	1997	1998	1999
PLANTA ABIERTA	11,1	12,7	7,1
OCUPACION PLANTA ABIERTA	56,5	44,1	67,9
OCUPACION SOBRE TOTAL PLANTA	6,3	5,6	4,8

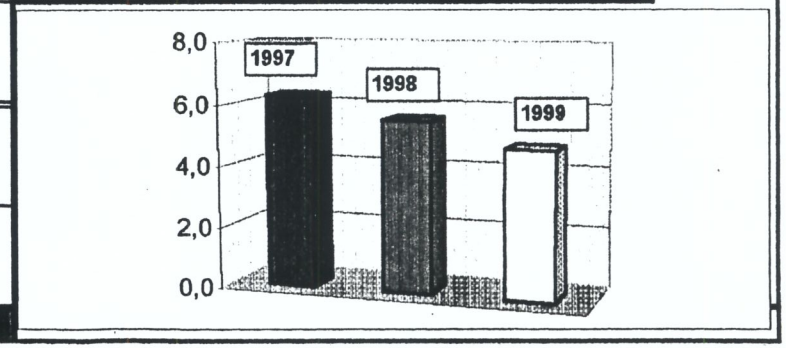

abr-99

MENORCA - IBIZA - FORMENTERA

OFICINA DE SEGUIMIENTO DE LA OCUPACION

CONSELLERIA DE TURISMO

GOVERN BALEAR

SECTOR GEOGRAFICO	% OCUPACION POR SECTOR	% DE INCIDENCIA DE MERCADOS	%	ZONAS QUE DELIMITAN AL SECTOR	OCUPACION ZONA
IBIZA 1	22,8	ESPAÑOL	82,0	SANT ANTONI BADIA / CALA GRACIÓ	23,2
		BRITANICO	5,5		
		FRANCES	4,5		
		ALEMAN	3,0	SANT ANTONI POBLE	21,8
		OTROS	5,0		
IBIZA 2	8,9	FRANCES	36,4	TALAMANCA / FIGUERETES PLATJA D´EN BOSSA	10,7
		ESPAÑOL	30,1		
		ALEMAN	25,8		
		SUIZO	2,3	CALA VEDELLA / CALA TARIDA	9,4
		BENELUX	1,2		
		OTROS	4,2		
IBIZA 3	14,6	ESPAÑOL	48,6	ES FIGUERAL / CALA LLENYA C. SAN VICENÇ / PORT SANT MIQUEL PORTINATX	16,4
		FRANCES	40,6		
		ALEMAN	8,0		
		BENELUX	1,3	CALA LLONGA / ES CANAR SANTA EULÀRIA	13,7
		BRITANICO	0,5		
		OTROS	1,0		
FORMENTERA 1	2,3	ESPAÑOL	50,4	FORMENTERA	2,3
		ALEMAN	39,5		
		ITALIANO	10,1		
MENORCA 1	15,7	ESPAÑOL	60,1	MAÓ / ES CASTELL / SANT LLUÍS	29,8
		BRITANICO	34,7		
		ALEMAN	1,7		
		ITALIANO	1,0	ES MERCADAL	0,0
		FRANCES	0,5		
		OTROS	2,0		
MENORCA 2	5,4	ESPAÑOL	100	ALAIOR / ES MIGJORN GRAN FERRERIES / SON BOU	6,5
				CIUTADELLA	4,3

IBIZA	1997	1998	1999
PLANTA ABIERTA	12,5	21,6	20,9
OCUPACION PLANTA ABIERTA	53,4	65,1	73,5
OCUPACION SOBRE TOTAL PLANTA	6,6	14,1	15,4



FORMENTERA	1997	1998	1999
PLANTA ABIERTA	12,5	4,4	6,8
OCUPACION PLANTA ABIERTA	23,7	51,9	34,4
OCUPACION SOBRE TOTAL PLANTA	2,9	2,3	2,3

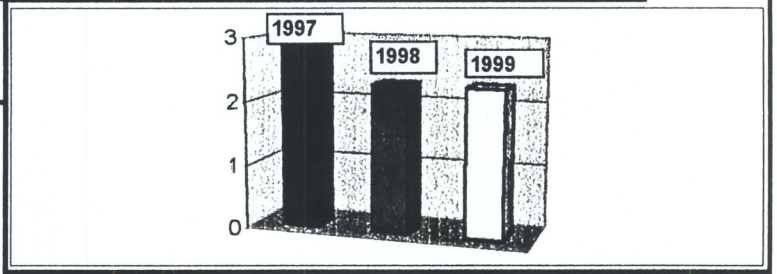

MENORCA	1997	1998	1999
PLANTA ABIERTA	13,5	17,0	14,0
OCUPACION PLANTA ABIERTA	52,0	52,0	60,9
OCUPACION SOBRE TOTAL PLANTA	7,0	8,9	8,6

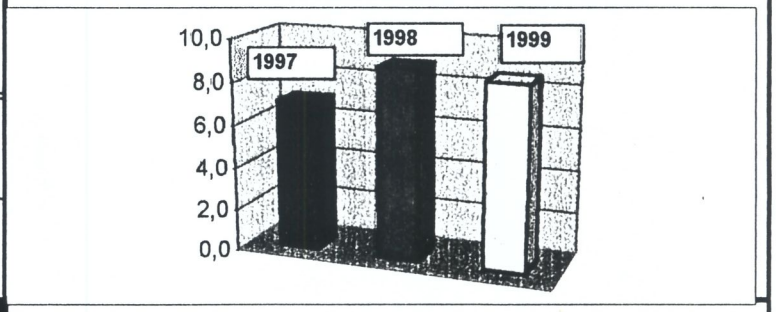

may-99

MENORCA - IBIZA - FORMENTERA

OFICINA DE SEGUIMIENTO DE LA OCUPACION

CONSELLERIA DE TURISMO

GOVERN BALEAR

SECTOR GEOGRAFICO	% OCUPACION POR SECTOR	% DE INCIDENCIA DE MERCADOS	%	ZONAS QUE DELIMITAN AL SECTOR	OCUPACION ZONA
IBIZA 1	68,1	BRITANICO	57,6	SANT ANTONI BADIA / CALA GRACIÓ	75,4
		ALEMAN	21,2		
		FRANCES	8,1		
		ESPAÑOL	4,4	SANT ANTONI POBLE	48,7
		BENELUX	4,2		
		OTROS	4,5		
IBIZA 2	66,3	BRITANICO	40,3	TALAMANCA / FIGUERETES PLATJA D´EN BOSSA	65,2
		ALEMAN	32,7		
		FRANCES	9,8		
		ITALIANO	5,7	CALA VEDELLA / CALA TARIDA	72,1
		BENELUX	3,6		
		OTROS	7,9		
IBIZA 3	63,3	ALEMAN	42,3	ES FIGUERAL / CALA LLENYA C. SAN VICENÇ / PORT SANT MIQUEL PORTINATX	56,9
		BRITANICO	38,9		
		ITALIANO	9,5		
		FRANCES	4,9	CALA LLONGA / ES CANAR SANTA EULÀRIA	66,4
		BENELUX	1,3		
		OTROS	3,1		
FORMENTERA 1	61,8	ALEMAN	65,2	FORMENTERA	61,8
		ITALIANO	22,9		
		BRITANICO	3,8		
		BENELUX	3,4		
		ESPAÑOL	2,3		
		OTROS	2,4		
MENORCA 1	72,1	BRITANICO	57,0	MAÓ / ES CASTELL / SANT LLUÍS	76,2
		ALEMAN	25,1		
		ESPAÑOL	11,6		
		ITALIANO	3,4	ES MERCADAL	67,6
		BENELUX	2,5		
		OTROS	0,4		
MENORCA 2	77,8	BRITANICO	54,8	ALAIOR / ES MIGJORN GRAN FERRERIES / SON BOU	77,5
		ALEMAN	31,2		
		ITALIANO	5,1		
		ESPAÑOL	3,1	CIUTADELLA	78,0
		SUIZO	2,7		
		OTROS	3,1		

IBIZA	1997	1998	1999
PLANTA ABIERTA	94,2	95,9	98,4
OCUPACION PLANTA ABIERTA	62,4	63,1	66,9
OCUPACION SOBRE TOTAL PLANTA	58,9	60,6	65,8

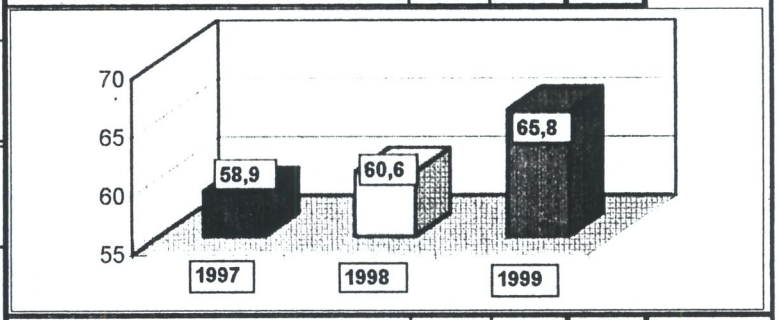

FORMENTERA	1997	1998	1999
PLANTA ABIERTA	96,6	89,2	96,4
OCUPACION PLANTA ABIERTA	72,7	64,8	64,1
OCUPACION SOBRE TOTAL PLANTA	70,2	57,8	61,8



MENORCA	1997	1998	1999
PLANTA ABIERTA	92,8	90,4	99,1
OCUPACION PLANTA ABIERTA	70,3	77,3	76,7
OCUPACION SOBRE TOTAL PLANTA	65,2	69,8	76,0

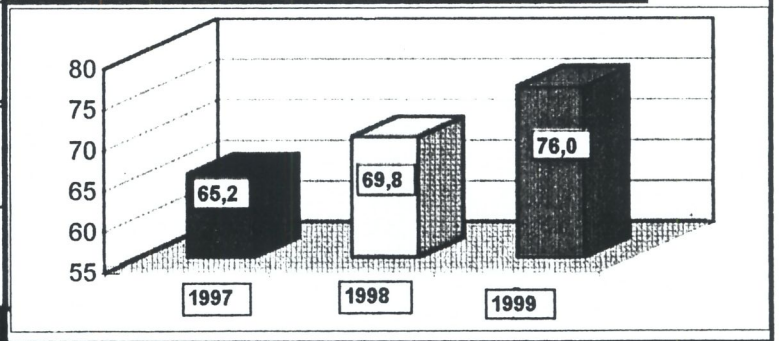

jun-99

MENORCA - IBIZA - FORMENTERA

OFI IA DE SEGUIMIENTO DE LA OCUPACION
CONSELLERIA DE TURISMO
GOVERN BALEAR

SECTOR GEOGRAFICO	% OCUPACION POR SECTOR	% DE INCIDENCIA DE MERCADOS	%	ZONAS QUE DELIMITAN AL SECTOR	OCUPACION ZONA
IBIZA 1	84,4	*BRITANICO*	44,3	SANT ANTONI BADIA / CALA GRACIÓ	89,2
		ALEMAN	22,3		
		FRANCES	12,3		
		ESPAÑOL	7,9	SANT ANTONI POBLE	71,5
		BENELUX	6,6		
		OTROS	6,6		
IBIZA 2	88,0	*BRITANICO*	36,8	TALAMANCA / FIGUERETES PLATJA D´EN BOSSA	87,6
		ALEMAN	33,4		
		FRANCES	10,9		
		ITALIANO	6,0	CALA VEDELLA / CALA TARIDA	89,8
		BENELUX	4,8		
		OTROS	8,1		
IBIZA 3	84,0	*ALEMAN*	36,2	ES FIGUERAL / CALA LLENYA C. SAN VICENÇ / PORT SANT MIQUEL PORTINATX	77,2
		BRITANICO	28,6		
		ITALIANO	20,2		
		BENELUX	4,8	CALA LLONGA / ES CANAR SANTA EULÀRIA	87,4
		FRANCES	4,3		
		OTROS	5,9		
FORMENTERA 1	88,1	*ALEMAN*	43,9	FORMENTERA	88,1
		ITALIANO	43,1		
		BRITANICO	5,4		
		BENELUX	3,7		
		ESPAÑOL	3,4		
		OTROS	0,5		
MENORCA 1	89,6	*BRITANICO*	54,5	MAÓ / ES CASTELL / SANT LLUÍS	89,9
		ALEMAN	25,1		
		ESPAÑOL	14,6		
		ITALIANO	4,9	ES MERCADAL	89,4
		BENELUX	0,6		
		OTROS	0,3		
MENORCA 2	95,0	*BRITANICO*	62,2	ALAIOR / ES MIGJORN GRAN FERRERIES / SON BOU	95,5
		ALEMAN	16,3		
		ITALIANO	9,3		
		ESPAÑOL	5,7	CIUTADELLA	94,4
		SUIZO	3,2		
		OTROS	3,3		

IBIZA

1997 - 75,8 % | 1998 - 75,7 % | 1999 - 85,5 %

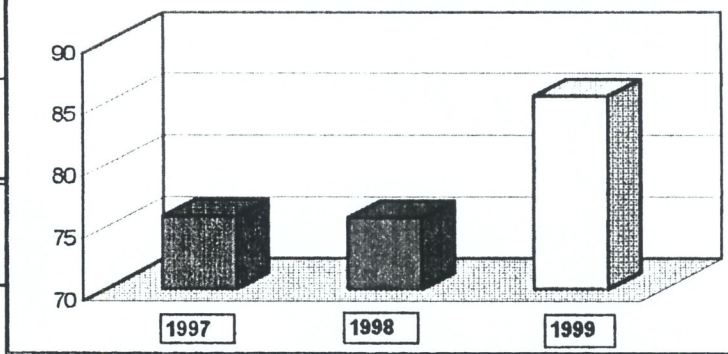

FORMENTERA

1997 - 82,6 % | 1998 - 85,5 % | 1999 - 88,1 %

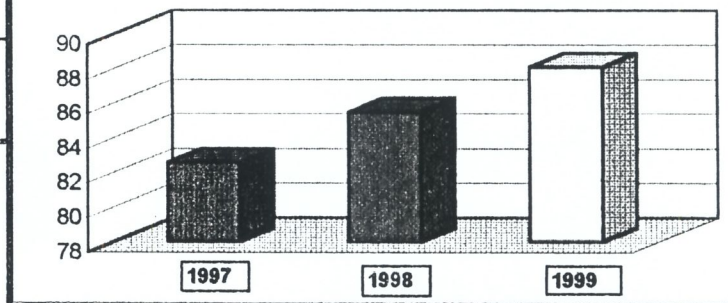

MENORCA

1997 - 86,4 % | 1998 - 87,0 % | 1999 - 93,3 %

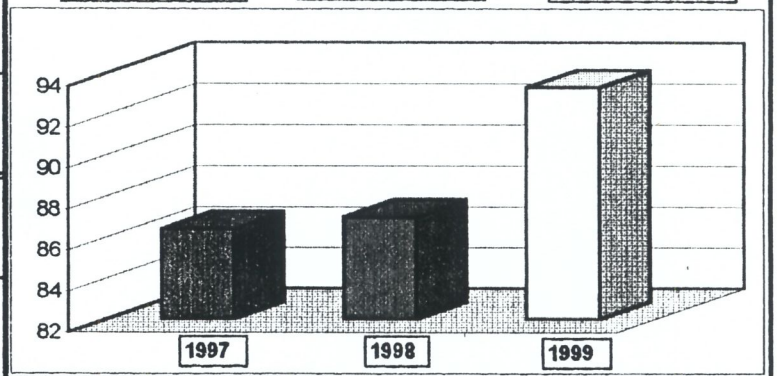

jul-99

MENORCA - IBIZA - FORMENTERA

OFI A DE SEGUIMIENTO DE LA OCUPACION
CONSELLERIA DE TURISMO
GOVERN BALEAR

SECTOR GEOGRAFICO	% OCUPACION POR SECTOR	% DE INCIDENCIA DE MERCADOS	%	ZONAS QUE DELIMITAN AL SECTOR	OCUPACION ZONA
IBIZA 1	94,8	*BRITANICO*	56,2	SANT ANTONI BADIA / CALA GRACIÓ	95,5
		ALEMAN	15,8		
		FRANCES	9,5		
		BENELUX	5,6	SANT ANTONI POBLE	92,9
		ESPAÑOL	4,6		
		OTROS	8,3		
IBIZA 2	94,6	*BRITANICO*	34,9	TALAMANCA / FIGUERETES	94,6
		ALEMAN	33,1	PLATJA D'EN BOSSA	
		ITALIANO	7,1		
		BENELUX	7,1	CALA VEDELLA / CALA TARIDA	94,1
		FRANCES	6,6		
		OTROS	11,2		
IBIZA 3	92,7	*ALEMAN*	39,4	ES FIGUERAL / CALA LLENYA	90,3
		BRITANICO	36,8	C. SAN VICENÇ / PORT SANT MIQUEL	
		ITALIANO	14,7	PORTINATX	
		FRANCES	3,2	CALA LLONGA / ES CANAR	93,9
		ESPAÑOL	2,3	SANTA EULÀRIA	
		OTROS	3,6		
FORMENTERA 1	94,4	*ITALIANO*	45,1	FORMENTERA	94,4
		ALEMAN	44,2		
		ESPAÑOL	4,1		
		BRITANICO	3,1		
		SUIZO	2,0		
		OTROS	1,5		
MENORCA 1	92,6	*BRITANICO*	50,1	MAÓ / ES CASTELL / SANT LLUÍS	93,9
		ALEMAN	24,6		
		ESPAÑOL	18,1		
		ITALIANO	6,3	ES MERCADAL	91,3
		BENELUX	0,3		
		OTROS	0,6		
MENORCA 2	96,0	*BRITANICO*	53,8	ALAIOR / ES MIGJORN GRAN	95,5
		ALEMAN	19,2	FERRERIES / SON BOU	
		ITALIANO	12,2		
		ESPAÑOL	10,9	CIUTADELLA	96,5
		SUIZO	1,8		
		OTROS	2,1		

IBIZA

1997- 89,1% | 1998- 90,3% | 1999- 94,1%

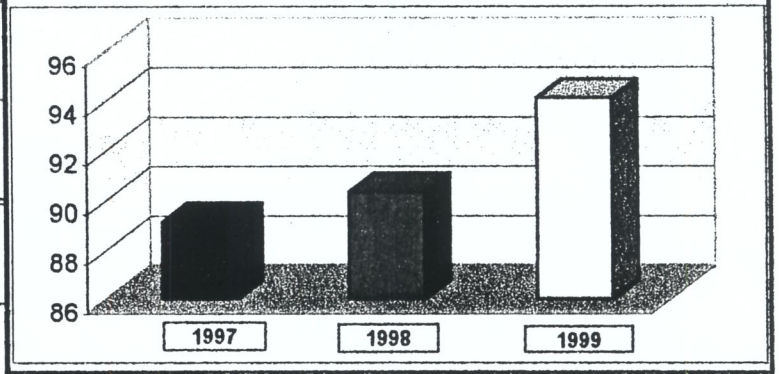

FORMENTERA

1997-82,9% | 1998-88,5% | 1999-94,4%

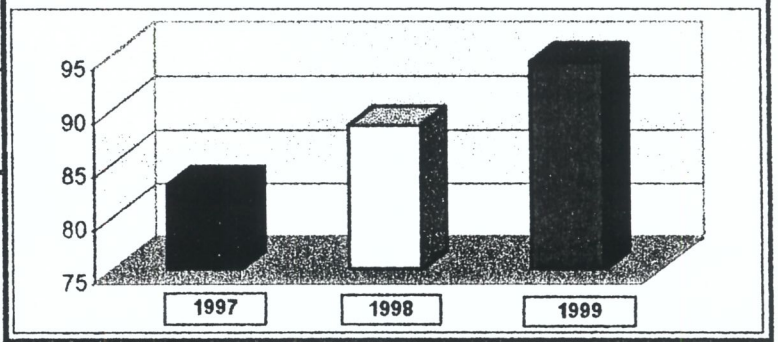

MENORCA

1997-91,5% | 1998-92,6% | 1999-94,9%

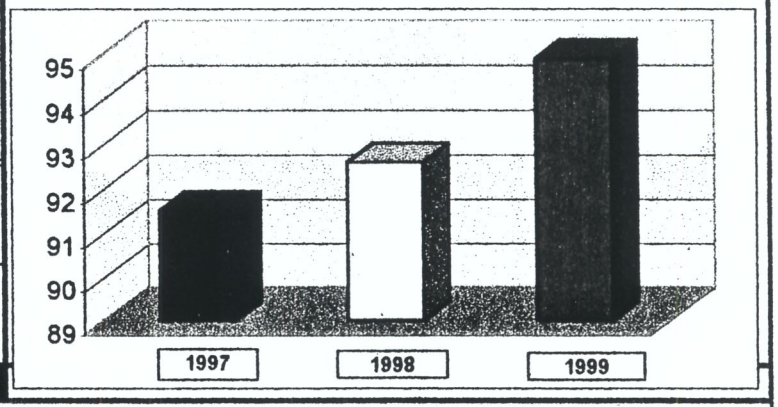

ago-99

MENORCA - IBIZA - FORMENTERA

OFIC A DE SEGUIMIENTO DE LA OCUPACION

CONSELLERIA DE TURISMO

GOVERN BALEAR

SECTOR GEOGRAFICO	% OCUPACION POR SECTOR	% DE INCIDENCIA DE MERCADOS	%	ZONAS QUE DELIMITAN AL SECTOR	OCUPACION ZONA
IBIZA 1	97,3	BRITANICO	54,1	SANT ANTONI BADIA / CALA GRACIÓ	97,7
		ALEMAN	11,8		
		ESPAÑOL	8,9		
		FRANCES	8,6	SANT ANTONI POBLE	96,2
		BENELUX	4,8		
		OTROS	11,8		
IBIZA 2	96,5	BRITANICO	38,9	TALAMANCA / FIGUERETES PLATJA D´EN BOSSA	96,2
		ALEMAN	33,4		
		ITALIANO	8,3		
		BENELUX	6,3	CALA VEDELLA / CALA TARIDA	97,8
		ESPAÑOL	5,6		
		OTROS	6,5		
IBIZA 3	94,9	ALEMAN	38,3	ES FIGUERAL / CALA LLENYA C. SAN VICENÇ / PORT SANT MIQUEL PORTINATX	94,9
		BRITANICO	36,7		
		ITALIANO	10,8		
		ESPAÑOL	4,5	CALA LLONGA / ES CANAR SANTA EULÀRIA	94,9
		FRANCES	3,2		
		OTROS	6,5		
FORMENTERA 1	95,3	ITALIANO	46,9	FORMENTERA	95,3
		ALEMAN	28,5		
		ESPAÑOL	11,0		
		BENELUX	6,4		
		BRITANICO	3,6		
		OTROS	1,6		
MENORCA 1	97,2	BRITANICO	52,8	MAÓ / ES CASTELL / SANT LLUÍS	97,9
		ALEMAN	23,8		
		ESPAÑOL	16,2		
		ITALIANO	3,6	ES MERCADAL	96,5
		BENELUX	1,2		
		OTROS	2,4		
MENORCA 2	98,1	BRITANICO	49,4	ALAIOR / ES MIGJORN GRAN FERRERIES / SON BOU	98,5
		ALEMAN	20,3		
		ITALIANO	12,5		
		ESPAÑOL	12,1	CIUTADELLA	97,7
		SUIZO	2,6		
		OTROS	3,1		

IBIZA

1997- 97,5 % | 1998- 96,0 % | 1999- 96,2 %

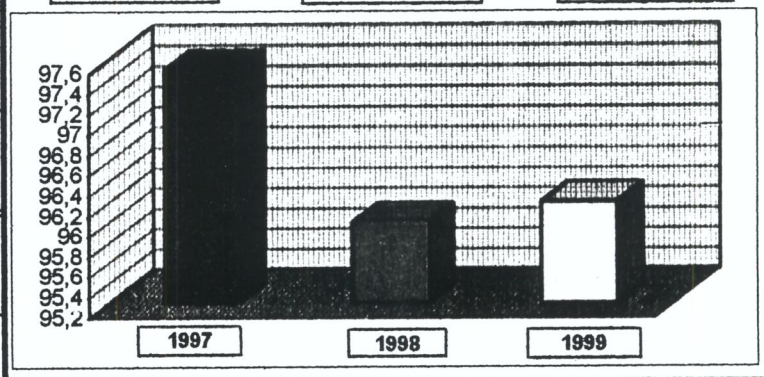

FORMENTERA

1997-95,3 % | 1998-94,8 % | 1999-95,3 %

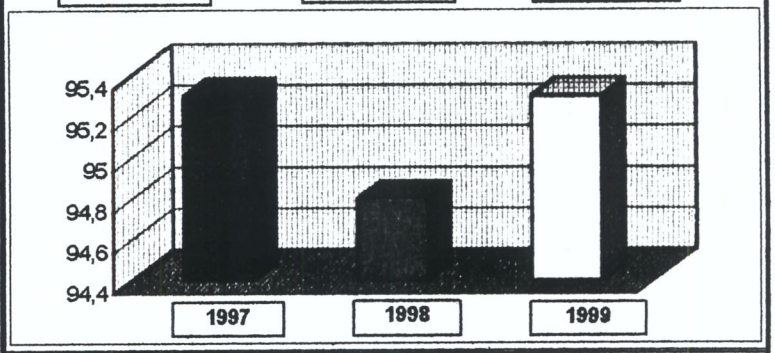

MENORCA

1997-99,1% | 1998-98,5 % | 1999-97,8%

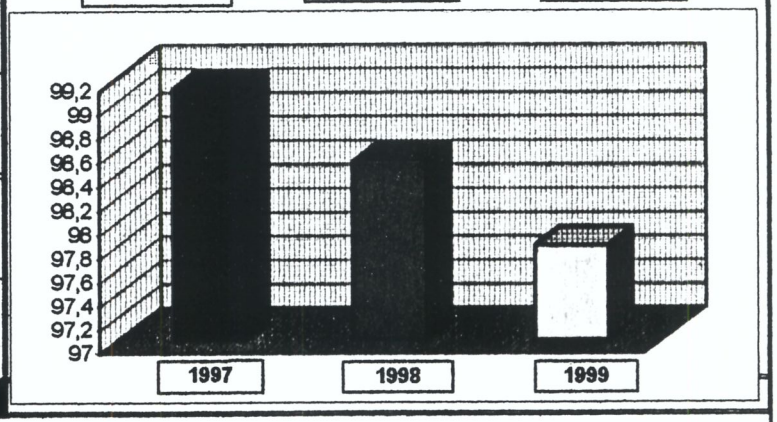

sep-99

MENORCA - IBIZA - FORMENTERA

OFICINA DE SEGUIMIENTO DE LA OCUPACION
CONSELLERIA DE TURISMO
GOVERN BALEAR

SECTOR GEOGRAFICO	% OCUPACION POR SECTOR	% DE INCIDENCIA DE MERCADOS	%	ZONAS QUE DELIMITAN AL SECTOR	OCUPACION ZONA
IBIZA 1	90,1	BRITANICO	46,4	SANT ANTONI BADIA / CALA GRACIÓ	91,9
		ALEMAN	21,6		
		FRANCES	12,7		
		ESPAÑOL	7,2	SANT ANTONI POBLE	85,2
		BENELUX	4,7		
		OTROS	8,5		
IBIZA 2	90,5	BRITANICO	31,6	TALAMANCA / FIGUERETES	90,1
		ALEMAN	31,5	PLATJA D´EN BOSSA	
		FRANCES	14,9		
		ITALIANO	7,5	CALA VEDELLA / CALA TARIDA	92,8
		BENELUX	4,2		
		OTROS	10,3		
IBIZA 3	85,4	ALEMAN	47,4	ES FIGUERAL / CALA LLENYA	82,6
		BRITANICO	34,1	C. SAN VICENÇ / PORT SANT MIQUEL	
		ITALIANO	7,9	PORTINATX	
		FRANCES	4,4	CALA LLONGA / ES CANAR	86,7
		ESPAÑOL	3,1	SANTA EULÀRIA	
		OTROS	3,1		
FORMENTERA 1	87,0	ALEMAN	55,2	FORMENTERA	87,0
		ITALIANO	35,7		
		BENELUX	3,2		
		BRITANICO	2,3		
		ESPAÑOL	2,2		
		OTROS	1,4		
MENORCA 1	92,0	BRITANICO	53,1	MAÓ / ES CASTELL / SANT LLUÍS	91,3
		ALEMAN	26,1		
		ESPAÑOL	16,7		
		ITALIANO	3,7	ES MERCADAL	92,6
		BENELUX	0,9		
		OTROS	0,5		
MENORCA 2	94,8	BRITANICO	60,0	ALAIOR / ES MIGJORN GRAN	94,6
		ALEMAN	25,8	FERRERIES / SON BOU	
		ESPAÑOL	6,3		
		ITALIANO	5,0	CIUTADELLA	95,0
		SUIZO	2,0		
		OTROS	1,1		

IBIZA

1997- 83,3 % | 1998- 87,4 % | 1999- 88,5 %

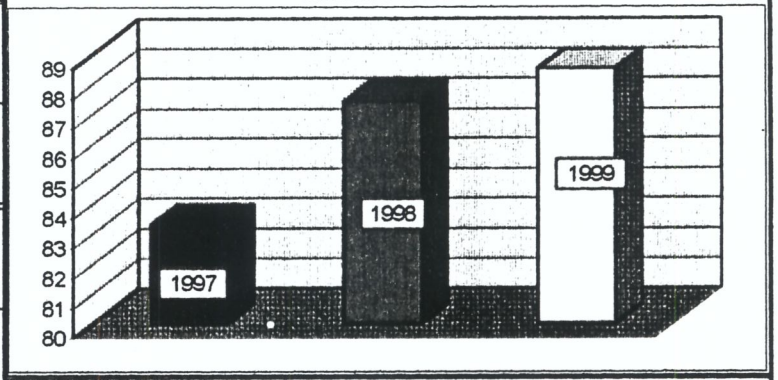

FORMENTERA

1997-80,4 % | 1998-85,6 % | 1999- 87,0 %



MENORCA

1997-92,5% | 1998-93,9 % | 1999-93,9%

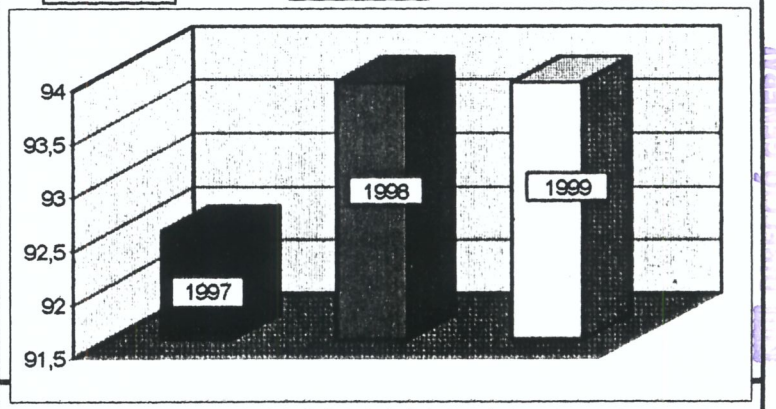

DIRECCIÓ GENERAL DE RECURSOS HÍDRICS
Secció Recursos i Planificació

oct-99

MENORCA - IBIZA - FORMENTERA

OFICINA DE SEGUIMIENTO DE LA OCUPACION
CONSELLERIA DE TURISMO
GOVERN BALEAR

SECTOR GEOGRAFICO	% OCUPACION POR SECTOR	% DE INCIDENCIA DE MERCADOS	%	ZONAS QUE DELIMITAN AL SECTOR	OCUPACION ZONA
IBIZA 1	57,4	*BRITANICO*	47.1	SANT ANTONI BADIA / CALA GRACIÓ	67,4
		ALEMAN	27.5		
		FRANCES	9.4		
		BENELUX	7.5	SANT ANTONI POBLE	31,0
		ESPAÑOL	6.2		
		OTROS	2.3		
IBIZA 2	55,8	*BRITANICO*	40.5	TALAMANCA / FIGUERETES PLATJA D´EN BOSSA	53,8
		ALEMAN	37.7		
		FRANCES	7.2		
		BENELUX	5.5	CALA VEDELLA / CALA TARIDA	66,4
		ESPAÑOL	4.3		
		OTROS	4.8		
IBIZA 3	48,6	*BRITANICO*	56.3	ES FIGUERAL / CALA LLENYA C. SAN VICENÇ / PORT SANT MIQUEL PORTINATX	36,4
		ALEMAN	24.2		
		FRANCES	8.7		
		BENELUX	5.3	CALA LLONGA / ES CANAR SANTA EULÀRIA	54,4
		ESPAÑOL	2.9		
		OTROS	2.6		
FORMENTERA 1	39,1	*ALEMAN*	72.8	FORMENTERA	39,1
		ITALIANO	10.2		
		BENELUX	6.9		
		ESPAÑOL	4.8		
		BRITANICO	2.9		
		OTROS	2.4		
MENORCA 1	55,5	*BRITANICO*	57.2	MAÓ / ES CASTELL / SANT LLUÍS	61,3
		ALEMAN	26.4		
		ESPAÑOL	11.7		
		ITALIANO	3.7	ES MERCADAL	49,6
		BENELUX	0.7		
		OTROS	0.3		
MENORCA 2	58,9	*BRITANICO*	53.1	ALAIOR / ES MIGJORN GRAN FERRERIES / SON BOU	59,6
		ALEMAN	32.1		
		ESPAÑOL	7.8		
		ITALIANO	3.1	CIUTADELLA	58,2
		SUIZO	2.4		
		OTROS	1.6		

IBIZA	1997	1998	1999
PLANTA ABIERTA	78,9	83,6	87,8
OCUPACION PLANTA ABIERTA	57,7	59,4	61,2
OCUPACION SOBRE TOTAL PLANTA	45,5	49,7	53,7

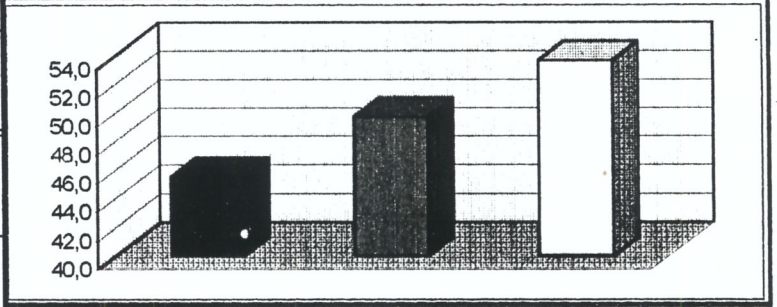

FORMENTERA	1997	1998	1999
PLANTA ABIERTA	60,8	71,6	77,6
OCUPACION PLANTA ABIERTA	50,4	50,8	50,4
OCUPACION SOBRE TOTAL PLANTA	30,6	36,4	39,1



MENORCA	1997	1998	1999
PLANTA ABIERTA	91,6	94,2	92,4
OCUPACION PLANTA ABIERTA	71,1	67,3	62,6
OCUPACION SOBRE TOTAL PLANTA	65,1	63,4	57,8

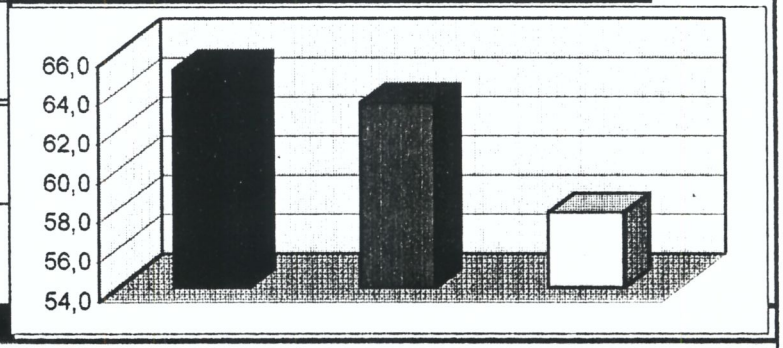

nov-99

MENORCA - IBIZA - FORMENTERA

OFICINA DE SEGUIMIENTO DE LA OCUPACION
CONSELLERIA DE TURISMO
GOVERN BALEAR

SECTOR GEOGRAFICO	% OCUPACION POR SECTOR	% DE INCIDENCIA DE MERCADOS	%	ZONAS QUE DELIMITAN AL SECTOR	OCUPACION ZONA
IBIZA 1	8,4	*ESPAÑOL*	60,9	SANT ANTONI BADIA / CALA GRACIÓ	8,9
		FRANCES	28,0		
		ALEMÁN	9,3		
		OTROS	1,8	SANT ANTONI POBLE	6,9
		.../...			
		.../...			
IBIZA 2	3,4	*ESPAÑOL*	62,9	TALAMANCA / FIGUERETES	4,0
		ALEMÁN	21,9	PLATJA D'EN BOSSA	
		FRANCES	2,9		
		NÓRDICO	1,2	CALA VEDELLA / CALA TARIDA	0,0
		SUIZO	0,7		
		OTROS	10,4		
IBIZA 3	3,0	*ESPAÑOL*	80,3	ES FIGUERAL / CALA LLENYA	0,0
		BRITANICO	4,1	C. SAN VICENÇ / PORT SANT MIQUEL	
		FRANCES	3,7	PORTINATX	
		ALEMÁN	1,6	CALA LLONGA / ES CANAR	4,4
		OTROS	10,3	SANTA EULÀRIA	
		.../...			
FORMENTERA 1	5,1	*ESPAÑOL*	38,9	FORMENTERA	5,1
		ALEMÁN	33,9		
		BRITANICO	12,9		
		FRANCES	5,3		
		ITALIANO	3,7		
		OTROS	5,3		
MENORCA 1	13,1	*ESPAÑOL*	77,7	MAÓ / ES CASTELL / SANT LLUÍS	26,2
		BRITÁNICO	20,6		
		ALEMÁN	0,6		
		ITALIANO	0,3	ES MERCADAL	0,0
		FRANCES	0,3		
		OTROS	0,6		
MENORCA 2	1,5	*ESPAÑOL*	94,3	ALAIOR / ES MIGJORN GRAN	0,2
		BRITÁNICO	2,1	FERRERIES / SON BOU	
		ITALIANO	1,8		
		FRANCES	0,9	CIUTADELLA	2,60
		OTROS	0,9		
		.../...			

IBIZA	1997	1998	1999
PLANTA ABIERTA	6,4	6,1	8,0
OCUPACION PLANTA ABIERTA	70,9	76,2	60,3
OCUPACION SOBRE TOTAL PLANTA	4,5	4,6	4,8

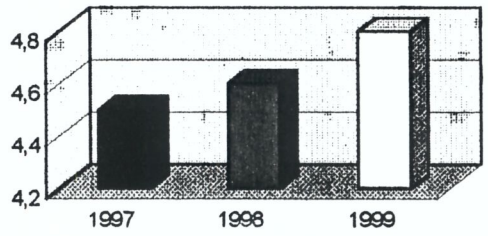

FORMENTERA	1997	1998	1999
PLANTA ABIERTA	4,0	2,5	12,7
OCUPACION PLANTA ABIERTA	28,4	32,0	40,1
OCUPACION SOBRE TOTAL PLANTA	1,1	0,8	5,1



MENORCA	1997	1998	1999
PLANTA ABIERTA	4,1	2,8	8,9
OCUPACION PLANTA ABIERTA	49,7	66,7	74,2
OCUPACION SOBRE TOTAL PLANTA	2,0	1,9	6,6

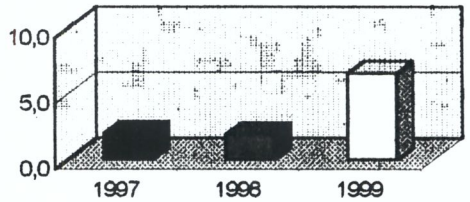

dic-99

MENORCA - IBIZA - FORMENTERA

OFICINA DE SEGUIMIENTO DE LA OCUPACION

CONSELLERIA DE TURISMO

GOVERN BALEAR

SECTOR GEOGRAFICO	% OCUPACION POR SECTOR	% DE INCIDENCIA DE MERCADOS	%	ZONAS QUE DELIMITAN AL SECTOR	OCUPACION ZONA
IBIZA 1	6,7	*ESPAÑOL*	58,3	SANT ANTONI BADIA / CALA GRACIÓ	9,2
		FRANCES	15,8		
		BRITANICO	10,8		
		ITALIANO	6,4	SANT ANTONI POBLE	6,8
		BENELUX	0,8		
		OTROS	7,9		
IBIZA 2	0,8	*ESPAÑOL*	89,9	TALAMANCA / FIGUERETES PLATJA D´EN BOSSA	1,0
		BRITANICO	10,1		
				CALA VEDELLA / CALA TARIDA	0,0
IBIZA 3	1,6	*ESPAÑOL*	90,1	ES FIGUERAL / CALA LLENYA C. SAN VICENÇ / PORT SANT MIQUEL PORTINATX	1,9
		BRITANICO	9,9		
				CALA LLONGA / ES CANAR SANTA EULÀRIA	1,4
FORMENTERA 1	2,3	*ESPAÑOL*	61,7	FORMENTERA	2,3
		ALEMAN	19,3		
		ITALIANO	19,0		
MENORCA 1	17,2	*ESPAÑOL*	79,9	MAÓ / ES CASTELL / SANT LLUÍS	34,3
		BRITANICO	18,5		
		ALEMAN	0,6		
		FRANCES	0,3	ES MERCADAL	0,0
		ITALIANO	0,2		
		OTROS	0,5		
MENORCA 2	1,4	*ESPAÑOL*	88	ALAIOR / ES MIGJORN GRAN FERRERIES / SON BOU	1,5
		ITALIANO	6,3		
		FRANCES	3,9		
		BRITANICO	1,4	CIUTADELLA	1,30
		ALEMAN	0,2		
		OTROS	0,2		

IBIZA	1997	1998	1999
PLANTA ABIERTA	6,4	3,8	5,2
OCUPACION PLANTA ABIERTA	69,9	61,2	57,4
OCUPACION SOBRE TOTAL PLANTA	4,5	2,4	3,0

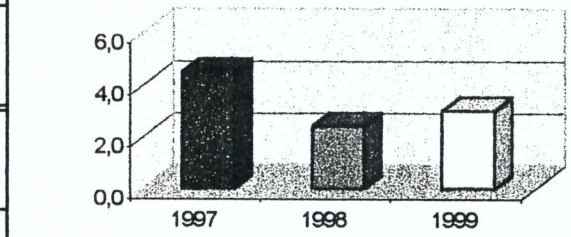

FORMENTERA	1997	1998	1999
PLANTA ABIERTA	2,2	1,8	9,1
OCUPACION PLANTA ABIERTA	44,5	44,3	25,4
OCUPACION SOBRE TOTAL PLANTA	0,9	0,8	2,3



MENORCA	1997	1998	1999
PLANTA ABIERTA	4,8	3,6	13,3
OCUPACION PLANTA ABIERTA	57,8	52,9	48,5
OCUPACION SOBRE TOTAL PLANTA	2,8	1,9	6,8

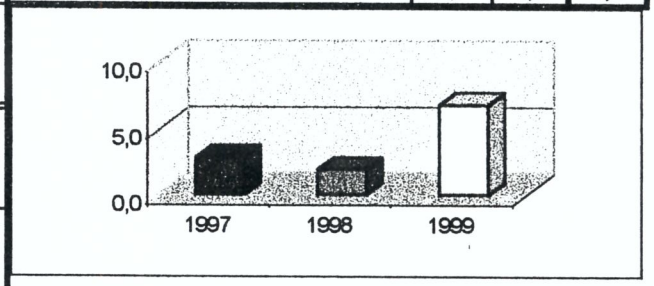

POBLACION DE DERECHO DE LOS MUNICIPIOS DE LAS ISLAS BALEARES

(1 de Enero de 1.994)

POBLACION DE DERECHO DE LOS MUNICIPIOS DE MALLORCA
(1 de Enero 94)

COD. MUN.	MUNICIPIO	VARONES	MUJERES	TOTAL
001	ALARO	1.912	2.075	3.987
003	ALCUDIA	4.856	4.761	9.617
004	ALGAIDA	1.724	1.713	3.437
005	ANDRATX	3.636	3.664	7.300
901	ARIANY	405	441	846
006	ARTA	2.883	2.948	5.831
007	BANYALBUFAR	226	235	461
008	BINISALEM	2.352	2.503	4.855
009	BUGER	452	465	917
010	BUNYOLA	2.368	2.353	4.721
011	CALVIA	14.161	13.793	27.956
012	CAMPANET	1.110	1.144	2.254
013	CAMPOS	3.371	3.367	6.738
014	CAPDEPERA	3.527	3.510	7.037
016	CONSELL	1.007	1.065	2.072
017	COSTITX	389	412	801
018	DEIA	279	291	570
019	ESCORCA	152	127	279
020	ESPORLES	1.724	1.755	3.479
021	ESTELLENCS	181	163	344
022	FELANITX	7.092	7.152	14.244
025	FORNALUTX	304	289	593

COD MUN	MUNICIPIO	VARONES	MUJERES	TOTAL
027	INCA	10.456	10.951	21.407
028	LLORET DE VISTALEGRE	399	414	813
029	LLOSETA	2.271	2.248	4.519
030	LLUBI	944	983	1.927
031	LLUCMAJOR	9.746	9.860	19.606
033	MANACOR	14.173	14.480	28.653
034	MANCOR DE LA VALL	420	460	880
035	MARIA DE LA SALUT	870	926	1.796
036	MARRATXI	7.382	7.268	14.650
038	MONTUIRI	1.056	1.109	2.165
039	MURO	2.895	3.021	5.916
040	PALMA DE MALLORCA	156.925	165.083	322.008
041	PETRA	1.269	1.357	2.626
044	POBLA (SA)	5.276	5.072	10.348
042	POLLENÇA	6.570	6.507	13.077
043	PORRERES	2.130	2.175	4.305
045	PUIGPUNYENT	576	595	1.171
059	SALINES (SES)	1.585	1.600	3.185
049	SANT JOAN	811	845	1.656
051	SANT LLORENÇ DES CARDASSAR	2.466	2.498	4.964
053	SANTA EUGENIA	513	499	1.012
055	SANTA MARGALIDA	3.179	3.196	6.375
056	SANTA MARIA DEL CAMI	2.127	2.182	4.309
057	SANTANYI	3.783	3.792	7.575

COD MUN	MUNICIPIO	VARONES	MUJERES	TOTAL
058	SELVA	1.432	1.467	2.899
047	SENCELLES	865	882	1.747
060	SINEU	1.300	1.319	2.619
061	SOLLER	5.168	5.346	10.514
062	SON SERVERA	3.899	3.882	7.781
063	VALLDEMOSSA	692	753	1.445
065	VILLAFRANCA DE BONANY	1.057	1.103	2.160
	TOTAL	306.348	316.099	622.447

POBLACION DE DERECHO DE LOS MUNICIPIOS DE MENORCA
(1 de Enero 94)

COD MUN	MUNICIPIO	VARONES	MUJERES	TOTAL
002	ALAIOR	3.485	3.454	6.939
064	CASTELL (ES)	2.933	2.967	5.900
015	CIUDADELLA DE MENORCA	10.494	10.532	21.026
023	FERRERIES	1.998	1.809	3.807
032	MAO	11.271	11.819	23.090
037	MERCADAL (ES)	1.272	1.260	2.532
902	MIGJORN GRAN (ES)	555	516	1.071
052	SANT LLUIS	1.838	1.824	3.662
	TOTAL	33.846	34.181	68.027

POBLACION DE DERECHO DE LOS MUNICIPIOS DE IBIZA
(1 de Enero 94)

COD MUN	MUNICIPIO	VARONES	MUJERES	TOTAL
026	EIVISSA	17.315	17.021	34.336
046	SANT ANTONI DE PORTMANY	7.409	7.184	14.593
050	SANT JOAN DE LABRITJA	1.848	1.872	3.720
048	SANT JOSEP	6.087	5.698	11.785
054	SANTA EULARIA DEL RIU	9.321	9.065	18.386
	TOTAL	41.980	40.840	82.820

POBLACION DE DERECHO DE LOS MUNICIPIOS DE FORMENTERA
(1 de Enero 94)

COD MUN	MUNICIPIO	VARONES	MUJERES	TOTAL
024	FORMENTERA	2.719	2.604	5.323
	TOTAL	2.719	2.604	5.323